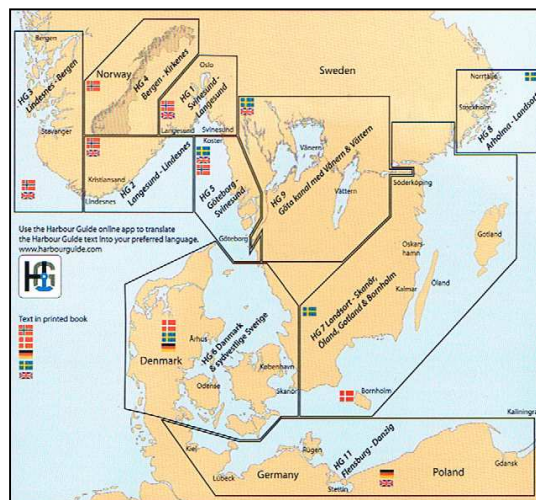


Katalog 1822 - Revierführer Ostsee (Seite 1)

Inhaltsverzeichnis (Stand: 17.03.2023)

| | |
|----------------------------------|---------|
| Ostsee - Sailing Directions | Seite 1 |
| Ostsee - Hafenguide | Seite 1 |
| Ostsee - Reihenwerke | Seite 3 |
| Ostsee - Übersichtswerke | Seite 3 |
| Dänische Südsee | Seite 4 |
| Deutsch-Polnische Küste | Seite 5 |
| Schwedische Küste | Seite 7 |
| Finnische Küste und Aland-Inseln | Seite 8 |
| Baltische Staaten | Seite 9 |


1821/300 Havneguiden – Hamnguiden – Hafenguide (Bereich Ostsee)



Für den oben genannten Bereich gibt es die sehr gut dargestellten Hafenguides - Hamnguiden – Havneguiden, die für die Buchten und Häfen jeweils ein farbiges Luftbild und einen farbiger Plan abbilden.

Leider sind einige Bände nicht in deutsch oder englisch, dennoch kann man viele Informationen aus den Bändern herauslesen.

1821/100 British Admiralty - Sailing Directions (Bereich Ostsee)



Musterabbildung


Diese Handbücher gibt es für die ganze Welt, auch für jene Gebiete, wo es keine speziellen Revierführer für die Sportschiffahrt gibt. In der Ostsee sind sie insbesondere an der russischen Küste und im Bottnischen Golf hilfreich.

Da wir diese Titel nicht alle auf Lager halten, können liefern wir die meisten Titel nur auf Vorbestellung liefern.

1821/118 Admiralty Sailing Directions (Pilots) - NP 18 - Baltic Pilot Volume 1 (Kattegat to Baltic Sea), 21,2 x 30,0 cm, gebunden, 17/2015 EUR 98,00

1821/119 Admiralty Sailing Directions (Pilots) - NP 19 - Baltic Pilot Volume 2 (South Part of baltic Sea and Golf of Riga), 21,2 x 30,0 cm, gebunden, 17/2018 EUR 98,00


1821/120 Admiralty Sailing Directions (Pilots) - NP 20 - Baltic Pilot Volume 3 (Golf of Finland, Golf of Bothnia and Aland Islands), 21,2 x 30,0 cm, gebunden, 13/2016 EUR 98,00




1821/301 Havneguiden 1 - Swinesund - Langesund (317 Häfen und Ankerplätze dargestellt mit farbigem Luftbild und Hafenplan, Beschreibung, Text norwegisch - englisch) (Engevik, Hanne / Engevik, Jörn), 29,5 x 21,0 cm, Ringbindung, 338 S., 6/2019 EUR 69,90




1821/302 Havneguiden 2 - Langesund - Lindesnes (371 Häfen und Ankerplätze dargestellt mit farbigem Luftbild und Hafenplan, Beschreibung, Text norwegisch - englisch) (Engevik, Hanne / Engevik, Jörn), 29,5 x 21,0 cm, Ringbindung, 288 S., 5/2019 EUR 69,90




1821/305 Hamnguiden 5 - Göteborg - Svinesund (270 Häfen und Ankerplätze dargestellt mit farbigem Luftbild und Hafenplan, Beschreibung, Text norwegisch, englische Kurztex-te) (Autor: Jacobsen, Espen) 29,5 x 21,0 cm, Ringbindung, 287 S., 2016 EUR 69,90




1821/308 Hamnguiden 8 - Arholma - Landsort (324 Häfen und Ankerplätze dargestellt mit farbigem Luftbild und Hafenplan, Beschreibung, Text schwedisch) (Autoren: Ardebrant / Granath, Hotvedt / Sannel), 29,5 x 21,0 cm, Ringbindung, 362 S., 3/2019 EUR 69,90




1821/306 Hafenguide 6 - Dänemark und Südwestschweden (Luftbilder mit Hafenplänen von Yachthäfen und Ankerplätzen, Text deutsch) (Per Hotvedt), 306 Luftphotos und Hafenpläne, 33,0 x 23,5 cm, Spiralbin-dung, 308 S., 3/2019 EUR 69,90



1821/309 Hamnguiden 9 - Vänern och Vättern (Göta älv - Dalsland kanal - Göta kanal) (324 Häfen und Ankerplätze dargestellt mit farbigem Luftbild und Hafenplan, Beschreibung, Text schwedisch) (Autoren: Ardebrant, A./ Ardebrant, T.), 29,5 x 21,0 cm, Ringbin-dung, 362 S., 3/2019 EUR 69,90



1821/307 Hamnguiden 7 - Landsort - Skanör, Öland, Gotland & Bornholm (376 Häfen und Ankerplätze dargestellt mit farbigem Luftbild und Hafenplan, Beschreibung, Text schwedisch) (Autoren: Ardebrant / Granath, Hotvedt / Sannel), 29,5 x 21,0 cm, Ringbindung, 414 S., 2/2018 EUR 69,90



1821/311 Hafenguide 11 - Fensburg - Danzig (Luft-bilder mit Hafenplänen von Yachthäfen und Anker-plätzen) (Emma Glaumann / Joakim Hermannsson) 278 farbige Luftphotos und Hafenpläne, Text deutsch-englisch, 33,0 x 23,5 cm Spiralbindung, 300 S., 1./2014 statt EUR 69,90 EUR 30,00

Katalog 1822 - Revierführer Ostsee (Seite 3)

1823/200 Revierführer Ostsee – Reihenwerke



1823/131 DSV - Hafenhandbuch Ostsee (Band I)
(Deutsche Ostseehäfen von Lübeck bis Flensburg, schwedische Südküste, dänische Häfen an Kleinem und Großem Belt, Inseln der dän. Südsee mit Bornholm) 545 Farbfotos, 365 farbige Pläne, Übersichtskarte, 19,0 x 22,5 cm, Loseblatt mit Ringordner, Stand 2017 EUR 78,00




1823/132 DSV - Hafenhandbuch Ostsee (Band II)
(Schwedische Ostküste, Öland, Gotland, Bornholm, Schären Garten vor Stockholm, finnische Südküste, polnische Küste und baltische Staaten), 350 farbige Pläne, 199 Farbfotos, Karte, 19,0 x 22,5 cm, Loseblatt mit Ringordner, Stand 2017 EUR 78,00

1823/300 Revierführer Ostsee – Übersichtswerke

1823/211 Bundesamt für Seeschifffahrt und Hydrographie (BSH) - Ostsee-Handbuch - Südwestlicher Teil
(Flensburg bis Süd-Schweden und Kolobrzeg), 2019

EUR 77,50



1823/212 Bundesamt für Seeschifffahrt und Hydrographie (BSH) - Naturverhältnisse Ostsee (Anlage zu den Seehandbüchern - Klima, Seegang, Wassertemperatur und Salzgehalt, Wasserstände, Oberflächenströmungen, Eisverhältnisse u.a. Informationen), 21,0 x 29,7 cm, Paperback, 128 S., 2008 EUR 27,00


1823/213 Bundesamt für Seeschifffahrt und Hydrographie (BSH) - Leuchtfeuerverzeichnis südwestliche Ostsee, 2019 EUR 50,50



1823/231 RCC Pilot Association - Küstenhandbuch Ostsee (Deutschland, Dänemark, Schweden, Finnland, Russland, Baltikum, Polen), ca. 199 Farbfotos, Karten, 30,0 x 21,0 cm, gebunden, 480 S., 1/2020 EUR 69,90




1823/232 Autorenteam - Sehnsuchtsrevier Ostsee (Liebevoll gestaltete Darstellung von 20 Revieren im gesamten Ostseebereich, jeweils eine Karte mit den beschriebenen Häfen und Buchten, durchgehend Farabbildungen), 24,2 x 16,0 cm, flexibel gebunden, 236 S. 1/2019 EUR 24,90



1823/281 RCC Pilotage Foundation - The Baltic Sea and Approaches (Sweden, Finland, Russia, Estonia, Latvia, Lithuania, Kaliningrad, Poland, Germany), Farbabbildungen, farbige Karten und Hafenspläne, 30,5 x 21,5 cm, gebunden, 439 S., 4th Edition/2017

EUR 54,80



1823/481 Hill, Nicholas - Germany and Denmark (North sea coast, Kiel Canal, Eider, Limfjord and Skagerrak and the fjords and islands in the East), harbours, anchorages, routes, informations for sailing, 29,6 x 21,0 cm, Paperback, 272 A., 4/2022


EUR 46,80



1867/533 Boden, Stephan - Ostseeperlen (Besondere Törnziele und besondere Geschichten - aus Dänemark, Schweden und Deutschland - Revierführer), sw-Abbildungen, 22,8 x 15,0 cm, Paperback, 268 S., 2019

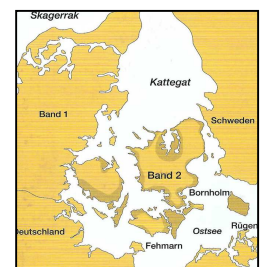
EUR 15,90

1823/300 Revierführer Ostsee - Dänische Südsee



1823/331 Werner, Jan - Törnführer Dänemark (1) (Jütland, Anholt, Laesö), 115 Karten und Pläne, Farbfotos, 24,0 x 16,5 cm, Paperback, 272 S., 9.überarb./2019

EUR 39,90



1823/332 Werner, Jan - Törnführer Dänemark (2) (Fünen, Seeland, Lolland, Falster, Moen, Bornholm), 129 farbige Karten und Pläne, 120 Farbfotos, 24,0 x 16,5 cm, Paperback, 269 S., 12.akt./2021

EUR 39,90




1823/333 Logisch, Tom - Charterführer Dänische Südsee (Mit Extratörn nach Kopenhagen - Häfen, Marinas, Ankerplätze, Landgangtipps, 50 Hafen- und Übersichtspläne, 100 Farbfotos, 22,0 x 13,0 cm, Spiralbindung mit Umschlag, 160 S., 1/2017

statt EUR 24,90 EUR 10,00



1824/351 Geh, Alexander - Dänische Inseln 1 - Fünen - Aero - Langeland (Umfangreicher Reiseführer für Aktivurlauber, auch mit Informationen für Wassersportler und Wasserwanderer), Farbphotos, sw-Photos, 18,8 x 11,8 cm, Paperback, 288 S., Überarb. /2019

EUR 21,95



1824/352 Geh, Alexander - Dänische Inseln 2 - Lolland, Falster, Moen, Seeland, Öresund (Reiseführer für Aktivurlauber, auch mit Informationen für Wassersportler und Wasserwanderer), Farb- / sw-Abbildungen, Karten und Stadtpläne, 19,3 x 12,3 cm, Paperback, 264 S., Überarb./2015 EUR 20,95



1867/531 Boden, Stephan - Dänische Südseeperlen (Besondere Plätze und Geschichten - Revierführer ein Erlebnisbericht über eines der schönsten Segelreviere der Welt), sw-Zeichnungen, 22,8 x 15,0 cm, Paperback, 124 S., 2018 EUR 15,90



1867/532 Boden, Stephan - Ostseeroulette (Ein Sommer in der dänischen Südsee - Mit der Varianta 18 "Digger Hamburg" und dem Hund Polly 2013 auf mehrmonatiger Entdeckungsreise im südfinnischen Inselmeer), 22,8 x 15,0 cm, Paperback, 170 S., NA/2020 EUR 13,90

1823/400 Revierführer Ostsee - Deutsch-Polnische Küste




1822/431 Werner, Jan - Törnführer Ostseeküste (1) (Travemünde bis Flensburg), 70 farbige Pläne, ca. 100 Farbfotos, 24,0 x 16,5 cm, Paperback, 192 S., 6.akt./2018 EUR 39,90



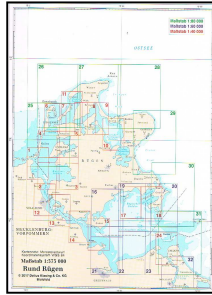
1822/432 Werner, Jan - Törnführer Ostseeküste (2) (Travemünde bis Stettin - Mit Boddengewässern, Rügen, Hiddensee, Greifswalder Bodden, Peenestrom, Swinemünde, Stettin), 100 farbige Pläne, 140 Farbfotos, 24,0 x 16,5 cm, Paperback, 232 S., 8.überarb./2019 EUR 39,90



1822/441 Brandenburg, Michael - Küstenhandbuch Mecklenburg-Vorpommern (Von Travemünde bis Ueckermünde mit Rügen und den Boddengewässern), (Nautischer Reiseführer), 103 farbige Pläne, 158 Farbfotos, 24,4 x 18,8 cm, gebunden, 256 S., 8.überarb./2018 EUR 39,90



1822/442 Heinrich, Jörn - Küstenhandbuch Polen und Litauen (Stettiner Haff, Pommersche Ostseeküste, Danziger Bucht, Frisches Haff, Kurisches Haff) (Nautischer Reiseführer), 169 Farbabbildungen, 18,0 x 24,0 cm, gebunden, 276 S., 2.erg./2013 **Restexemplare** EUR 29,90




1822/443 Küstenhandbuch - Rund Rügen (Karten für die Sportschifffahrt), 90 farbige Karten und Hafenpläne, 29,8 x 22,3 cm, Spiralbindung mit Umschlag, 3./überarb./2022
EUR 34,90

1867/534 Boden, Stephan - Segeln auf der Schlei (Törnführer und Geschichten - Ein Törnführer, ein Erlebnisbericht und eine Hommage an den Ostseefjord), sw-Abbildungen, 22,8 x 15,0 cm, Paperback, 148 S., 2018
EUR 15,90




1822/444 Logisch, Tom - Charterführer Mecklenburgische Ostseeküste (Häfen, Marinas, Ankerplätze, Freizeitmöglichkeiten und viele weitere Informationen), 22,0 x 12,3 cm, Spiralbindung mit Umschlag, 144 S., 1./2017
Restexemplare EUR 18,80

1837/61 Rockel, Dagmar / Jübermann, Erhard - Törnplaner Peene, Oder, Bodden (Wasserweg von Berlin zur Ostsee, Peene sowie die Bodden mit allen Anlegern und Serviceeinrichtungen für Wassersportler), 24 Farbtabelle, Zeichnungen, Übersichtskarten, 29,6 x 21,0 cm, Spiralbindung, 76 S., 3/2006, Restexemplare EUR 25,00
zur Zeit nicht lieferbar



1823/481 South Coast Baltic - Hafenführer für die südliche Ostseeküste (Vorpommern, Bornholm, Pommern, Region Königsberg (Kaliningrad), Region Memel (Klapaيدا) mit vielen Beschreibungen, Hafenplänen, Hafenabbildungen u.a.), 24,0 x 17,0 cm, Spiralbindung, 166 S., 2/2020
EUR 19,80

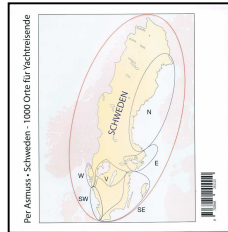


1823/481 Hill, Nicholas - Germany and Denmark (North sea coast, Kiel Canal, Eider, Limfjord and Skagerrak and the fjords and islands in the East), harbours, anchorages, routes, informations for sailing, 29,6 x 21,0 cm, Paperback, 272 A., 4/2022
EUR 46,80

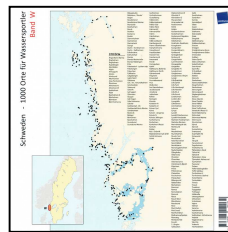
1823/500 Revierführer Ostsee - Schwedische Küste

Per Asmus - Schweden - 1000 Orte für Seefahrer

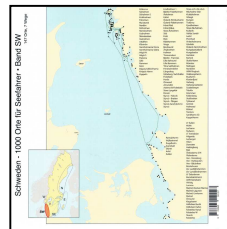
Bei den folgenden Bänden von Per Asmus handelt es sich um die detailliertesten Revierführer in deutscher Sprache – Ein Einleitungsband beschreibt alles Wissenswerte über die schwedischen Gewässer, die Revierführer (bisher West, Südwest und Südost) beschreiben eine Unmenge von Häfen und Buchten.



1823/511 Asmus, Per - Schweden-1000 Orte für Seefahrer - Band A - Wissenswertes für Wassersportler (Der Einleitungsband enthält alle relevanten Informationen, die für Wassersportler in Schweden wichtig sind), 21 Fotos, 71 Abbildungen, 7 Tabellen, 21,0 x 21,0 cm, Spiralbindung, 136 S., 1./2015 EUR 39,00



1823/512 Asmus, Per - Schweden-1000 Orte für Seefahrer - Band W - Revierführer West-Schweden (Weg- und Ortsbeschreibungen von 310 !!! Orten zwischen Marstrand bis Idefjord), angepaßt an den schwedischen Kartensatz Vestkusten Norra 288 Fotos, 379 Pläne, 21,0 x 21,0 cm, Spiralbindung, 248 S., 1./2016 EUR 74,00



1823/513 Asmus, Per - Schweden-1000 Orte für Seefahrer - Band SW - Revierführer Süd-West-Schweden (Beschreibungen von 147 Orten - Falsterbo, Sund, Kullen, Kungälv, Göteborg, Marstrand), angepaßt an den schwedischen Kartensatz Vestkusten Södra, 65 Fotos, 204 Pläne, 160 S., 21,0 x 21,0 cm, Spiralbindung, 160 S., 1./2015 EUR 49,00




1823/554 Asmus, Per - Schweden-1000 Orte für Seefahrer - Band SE - Revierführer Süd-Ost-Schweden (Beschreibungen von 147 Orten für den Bereich der schwedischen Kartensätze Sudkusten, Hanobukten, Kalmarsund und Gotland), durchgehend Farbfotos und Hafenepläne, 21,0 x 21,0 cm, Spiralbindung, 160 S., 1/2015 EUR 49,00



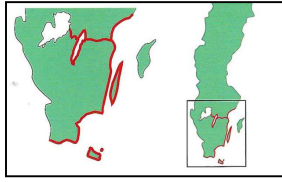

1823/511 Isenberg, Hans / Strittmatter, Winfried - Revierführer Schweden (West-, Süd- und Ostküste, Schären, Göta- und Trollhättekanal - Der Revierführer bietet sich insbesondere an, wenn man über Götakanal und Trollhättekanal die Runde fahren möchte), 278 Farbabbildungen, 20 Zeichnungen, 24,0 x 17,0 cm, gebunden, 256 S., 1/2011 EUR 29,80



1823/531 Claßen, Gerti / Claßen, Harm – Törnführer Schweden (1) (Die Westküste mit Trollhättekanal und Vänersee Südteil), 185 Pläne, 95 Zeichnungen, 38 Abbildungen, 23,5 x 16,5 cm, Paperback, 284 S., 6.überarb./2017 EUR 39,90




1823/532 Claßen, Gerti / Claßen, Harm – Törnführer Schweden (2) (Südküste, Ostküste, Öland, Gotland), mit gut 220 Gasthäfen & 110 Naturhäfen, 310 farbige Karten und Pläne, ca. 200 Fotosw und Skizzen, 23,5 x 16,5 cm, Paperback, 368 S., 8.überarb./2020 EUR 39,90




1823/581 Söderbergh, Catharina u.a. - Landsort-Skanör includes Götakanal, Vättern and Bornholm (190 Naturhäfen, 148 Gasthäfen, Geschichte, Sehenswürdigkeiten, Restaurants u.a., durchgehend farbige Luftbilder und Karten, Text englisch, 24,0 x 17,0 cm, gebunden, 459 S., 2009, Restexemplare EUR 59,80

1867/511 Aktoprak, Claus - Schärensegeln - Eine Auszeit unter Segeln (Von Kiel nach Kökar und zurück - Götakanal, Schären, Alands), mit vielen Hinweisen zu sicherem Ankern, Anlegen in Boxen, Schleusen - Taktiken u.a., 14,8 x 21,0 cm, Paperback, 192 S., 1/2015 EUR 24,95


1823/600 Revierführer Ostsee - Finnische Küste und Aland Inseln



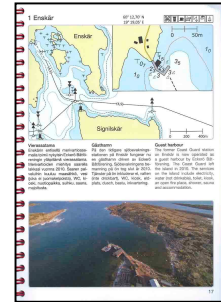
1823/621 Hellber, A. / Bergström, P. / Johans, B. - Åland - Gasthäfen, Fahrwasser, Ankerplätze (Umfangreiches Hafenhandbuch mit Übersichtskarten, farbigen Luftbildern und Plänen der Häfen und Ankerplätze und vielen Informationen), 24,0 x 17,0 cm, Spiralbindung, 220 S., 2014 EUR 39,00



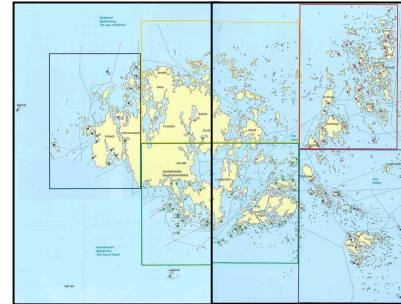
1823/641 Labonde, Heiner / Kuehn-Velten, Jessica - Åland-Inseln - Schärenführer (Reiseführer für Aktivurlauber, auch für Segler und Wasserwanderer, Inselrouten), Farb- und sw-Photos, 10 Seiten Karten und Stadtpläne, 19,3 x 12,3 cm, Paperback, 288 S., Überarb./2017 EUR 22,95



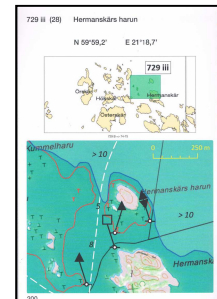

Musterseite



Übersichtskarte

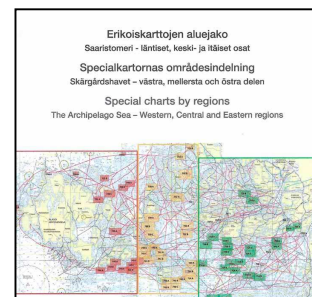


1822/652 The Great Harbour Book II (Stora Hammoken II) - Aland Islands (Umfangreiches Hafenhandbuch für die Alandinseln), durchgehend farbige Hafen- und Buchtpläne, Fotos, Übersichtskarten u.a. Text finnisch - schwedisch - englisch, 30,0 x 21,5 cm, Spiralbindung, 208 S., 9/2021 EUR 79,80

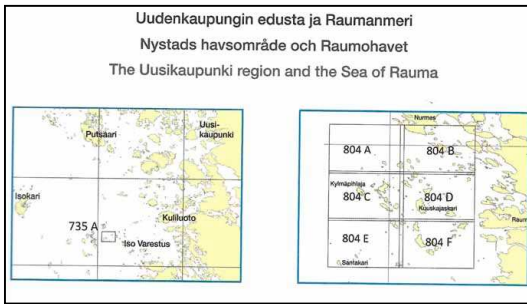


1823/661 Suuri Reittikirja / The Great Route Guide - Saaristomerija Raumanmeri / The Archipelago and the Sea of Rauma - Western, Central and Eastern Regions, 69 Spezial- und 45 Detailkarten der Region, Text finnisch, schwedisch, englisch, 29,9 x 21,5 cm, Spiralbindung, Plastikeinband, 288 S., 2.überarb./2018 EUR 79,80


Übersichtskarte Archipelago



Übersichtskarte Sea of Rauma

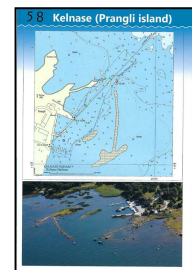



Weiter Titel der Reihe sind zur Zeit nicht lieferbar




1823/761 Cattell, Fay / Cattell, Graham - Harbours of the Baltic States (Cruising Guide to Lithuania, Latvia, Estonia), detaillierte Pläne, Luftbilder, Beschreibungen der Häfen, 29,5 x 21,5 cm, Spiralbindung, 112 S., 11/2019

EUR 29,80



1823/700 Revierführer Ostsee - Baltische Staaten




Musterseite



1822/721 East Baltic Coast – Küstenführer Lettland, Estland (Karten, Sehenswürdigkeiten, Dienstleistungen), durchgehend Farbkarten und farbige Abbildungen, Zusatzkarte mit Hafenplänen und Informationen, 24,0 x 17,0 cm, Spiralbindung, 70 S., 2022

EUR 9,80



1822/751 East Baltic Coast - Sail in Estonia and Latvia - Harbour Guide (Ein umfangreiches Hafenhandbuch - Darstellung von über 60 Häfen und Marinas mit Plänen, Luftbildern und allen notwendigen Hafeninformationen), 24,0 x 17,0 cm, Spiralbindung, 166 S., 2/2020 mit Updates 2023

EUR 16,80

1823/781 Estonian Cruising Guide (General geographic information, sailing conditions, charting situation, communications, pilotage, entry, regulations), 57 detaillierte Hafenbeschreibungen, farbige Abb. und Karten, 174 S., 2/2015

EUR 68,50

Musterseite