
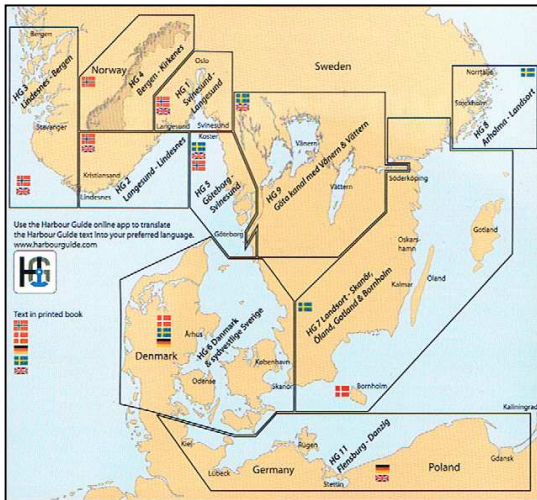



Katalog 1822-500 Revierführer Ostsee - Schweden (Seite 1)


(Stand: 17.03.2023)




1821/307 Hamnguiden 7 - Landsort - Skanör, Öland, Gotland & Bornholm (376 Häfen und Ankerplätze dargestellt mit farbigem Luftbild und Hafnenplan, Beschreibung, Text schwedisch) (Autoren: Ardebrant / Granath, Hotvedt / Sannel), 29,5 x 21,0 cm, Ringbindung, 414 S., 2/2018
EUR 69,90




1821/308 Hamnguiden 8 - Arholma - Landsort (324 Häfen und Ankerplätze dargestellt mit farbigem Luftbild und Hafnenplan, Beschreibung, Text schwedisch) (Autoren: Ardebrant / Granath, Hotvedt / Sannel), 29,5 x 21,0 cm, Ringbindung, 362 S., 3/2019
EUR 69,90



1821/305 Hamnguiden 5 - Göteborg - Svinesund (270 Häfen und Ankerplätze dargestellt mit farbigem Luftbild und Hafnenplan, Beschreibung, Text norwegisch, englische Kurztex-te) (Autor: Jacobsen, Espen) 29,5 x 21,0 cm, Ringbindung, 287 S., 2016
EUR 69,90



1821/309 Hamnguiden 9 - Vänern och Vättern (Göta älv - Dalsland kanal - Göta kanal) (324 Häfen und Ankerplätze dargestellt mit farbigem Luftbild und Hafnenplan, Beschreibung, Text schwedisch) (Autoren: Ardebrant, A./ Ardebrant, T.), 29,5 x 21,0 cm, Ringbindung, 362 S., 3/2019
EUR 69,90



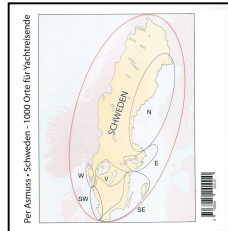
1821/306 Hafenguide 6 - Dänemark und Südwestschweden (Luftbilder mit Hafnenplänen von Yachthäfen und Ankerplätzen, Text deutsch) (Per Hotvedt), 306 Luftphotos und Hafnenpläne, 33,0 x 23,5 cm, Spiralbindung, 308 S., 3/2019
EUR 69,90

Für den oben genannten Bereich gibt es die sehr gut dargestellten Hafenguides - Hamnguiden - Havneguiden, die für die Buchten und Häfen jeweils ein farbiges Luftbild und einen farbiger Plan abbilden. Leider sind einige Bände nicht in deutsch oder englisch, dennoch kann man viele Informationen aus den Bändern herauslesen.

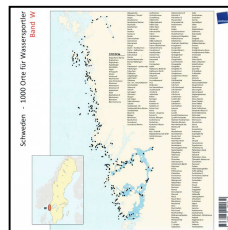
Katalog 1822-500 Revierführer Ostsee - Schweden (Seite 2)

Per Asmus - Schweden - 1000 Orte für Seefahrer

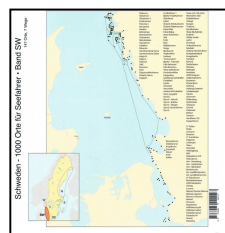
Bei den folgenden Bänden von Per Asmus handelt es sich um die detailliertesten Revierführer in deutscher Sprache – Ein Einleitungsband beschreibt alles Wissenswerte über die schwedischen Gewässer, die Revierführer (bisher West, Südwest und Südost) beschreiben eine Unmenge von Häfen und Buchten.



1823/511 Asmus, Per - Schweden-1000 Orte für Seefahrer - Band A - Wissenswertes für Wassersportler (Der Einleitungsband enthält alle relevanten Informationen, die für Wassersportler in Schweden wichtig sind), 21 Fotos, 71 Abbildungen, 7 Tabellen, 21,0 x 21,0 cm, Spiralbindung, 136 S., 1./2015 EUR 39,00




1823/512 Asmus, Per - Schweden-1000 Orte für Seefahrer - Band W - Revierführer West-Schweden (Weg- und Ortsbeschreibungen von 310 !!! Orten zwischen Marstrand bis Idefjord), angepaßt an den schwedischen Kartensatz Vestkusten Norra 288 Fotos, 379 Pläne, 21,0 x 21,0 cm, Spiralbindung, 248 S., 1./2016 EUR 74,00



1823/513 Asmus, Per - Schweden-1000 Orte für Seefahrer - Band SW - Revierführer Süd-West-Schweden (Beschreibungen von 147 Orten - Falsterbo, Sund, Kullen, Kungälv, Göteborg, Marstrand), angepaßt an den schwedischen Kartensatz Vestkusten Södra, 65 Fotos, 204 Pläne, 160 S., 21,0 x 21,0 cm, Spiralbindung, 160 S., 1./2015 EUR 49,00




1823/554 Asmus, Per - Schweden-1000 Orte für Seefahrer - Band SE - Revierführer Süd-Ost-Schweden (Beschreibungen von 147 Orten für den Bereich der schwedischen Kartensätze Südkusten, Hanabukten, Kalmarsund und Gotland), durchgehend Farbfotos und Hafenepläne, 21,0 x 21,0 cm, Spiralbindung, 160 S., 1/2015 EUR 49,00



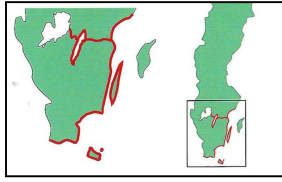

1823/511 Isenberg, Hans / Strittmatter, Winfried - Revierführer Schweden (West-, Süd- und Ostküste, Schären, Göta- und Trollhättekanal - Der Revierführer bietet sich insbesondere an, wenn man über Götakanal und Trollhättekanal die Runde fahren möchte), 278 Farbabbildungen, 20 Zeichnungen, 24,0 x 17,0 cm, gebunden, 256 S., 1/2011 EUR 29,80



1823/531 Claßen, Gerti / Claßen, Harm - Törnführer Schweden (1) (Die Westküste mit Trollhättekanal und Vänern Südtteil), 185 Pläne, 95 Zeichnungen, 38 Abbildungen, 23,5 x 16,5 cm, Paperback, 284 S., 6.überarb./2017 EUR 39,90



1823/532 Claßen, Gerti / Claßen, Harm - Törnführer Schweden (2) (Südküste, Ostküste, Öland, Gotland), mit gut 220 Gasthäfen & 110 Naturhäfen, 310 farbige Karten und Pläne, ca. 200 Fotosw und Skizzen, 23,5 x 16,5 cm, Paperback, 368 S., 8.überarb./2020 EUR 39,90



1823/581 Söderbergh, Catharina u.a. - Landsort-Skanör includes Götakanal, Vättern and Bornholm (190 Naturhäfen, 148 Gasthäfen, Geschichte, Sehenswürdigkeiten, Restaurants u.a., durchgehend farbige Luftbilder und Karten, Text englisch, 24,0 x 17,0 cm, gebunden, 459 S., 2009, Restexemplare EUR 59,80

1867/511 Aktoprak, Claus - Schärensegeln - Eine Auszeit unter Segeln (Von Kiel nach Kökar und zurück - Götakanal, Schären, Alands), mit vielen Hinweisen zu sicherem Ankern, Anlegen in Boxen, Schleusen - Taktiken u.a., 14,8 x 21,0 cm, Paperback, 192 S., 1/2015

EUR 24,95