


(Stand: 17.03.2023)



1821/311 Hafenguide 11 - Fensburg - Danzig (Luftbilder mit Hafenplänen von Yachthäfen und Ankerplätzen) (Emma Glaumann / Joakim Hermannsson) 278 farbige Luftphotos und Hafenpläne, Text deutsch-englisch, 33,0 x 23,5 cm Spiralbindung, 300 S., 1./2014

statt EUR 69,90 EUR 30,00



1822/431 Werner, Jan - Törnführer Ostseeküste (1) (Travemünde bis Flensburg), 70 farbige Pläne, ca. 100 Farbfotos, 24,0 x 16,5 cm, Paperback, 192 S., 6.akt./ 2018

EUR 39,90



1822/432 Werner, Jan - Törnführer Ostseeküste (2) (Travemünde bis Stettin - Mit Boddengewässern, Rügen, Hiddensee, Greifswalder Bodden, Peenestrom, Swinemünde, Stettin), 100 farbige Pläne, 140 Farbfotos, 24,0 x 16,5 cm, Paperback, 232 S., 8.überarb./2019 EUR 39,90

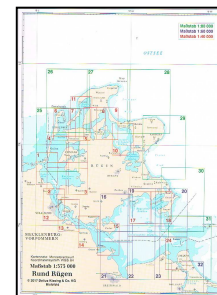


1822/441 Brandenburg, Michael - Küstenhandbuch Mecklenburg-Vorpommern (Von Travemünde bis Ueckermünde mit Rügen und den Boddengewässern), (Nautischer Reiseführer), 103 farbige Pläne, 158 Farbfotos, 24,4 x 18,8 cm, gebunden, 256 S., 8.überarb./2018

EUR 39,90



1822/442 Heinrich, Jörn - Küstenhandbuch Polen und Litauen (Stettiner Haff, Pommersche Ostseeküste, Danziger Bucht, Frisches Haff, Kurisches Haff) (Nautischer Reiseführer), 169 Farabbildungen, 18,0 x 24,0 cm, gebunden, 276 S., 2.erg./2013 **Restexemplare** EUR 29,90




1822/443 Küstenhandbuch - Rund Rügen (Karten für die Sportschifffahrt), 90 farbige Karten und Hafenpläne, 29,8 x 22,3 cm, Spiralbindung mit Umschlag, 3./überarb./2022 EUR 34,90




1822/444 Logisch, Tom - Charterführer Mecklenburgische Ostseeküste (Häfen, Marinas, Ankerplätze, Freizeitmöglichkeiten und viele weitere Informationen), 22,0 x 12,3 cm, Spiralbindung mit Umschlag, 144 S., 1./2017

Restexemplare EUR 18,80



1823/481 South Coast Baltic - Hafenführer für die südliche Ostseeküste (Vorpommern, Bornholm, Pommern, Region Königsberg (Kaliningrad), Region Memel (Klapaida) mit vielen Beschreibungen, Hafenplänen, Hafenabbildungen u.a.), 24,0 x 17,0 cm, Spiralbindung, 166 S., 2/2020 EUR 19,80



1823/481 Hill, Nicholas - Germany and Denmark
(North sea coast, Kiel Canal, Eider, Limfjord and Skagerrak and the fjords and islands in the East), harbours, anchorages, routes, informations for sailing, 29,6 x 21,0 cm, Paperback, 272 A., 4/2022 EUR 46,80



1867/534 Boden, Stephan - Segeln auf der Schlei
(Törnführer und Geschichten - Ein Törnführer, ein Erlebnisbericht und eine Hommage an den Ostseefjord), sw-Abbildungen, 22,8 x 15,0 cm, Paperback, 148 S., 2018 EUR 15,90

1837/61 Rockel, Dagmar / Jübermann, Erhard - Törnplaner Peene, Oder, Bodden (Wasserweg von Berlin zur Ostsee, Peene sowie die Bodden mit allen Anlegern und Serviceeinrichtungen für Wassersportler), 24 Farbtabelle, Zeichnungen, Übersichtskarten, 29,6 x 21,0 cm, Spiralbindung, 76 S., 3/2006, Restexemplare EUR 25,00
zur Zeit nicht lieferbar