


Katalog 1822-100 - Revierführer Ostsee - Reihen-/Übersichtswerke (Seite 1)

Inhaltsverzeichnis
(Stand: 17.03.2023)

Ostsee - Sailing Directions	Seite 1
Ostsee - Hafenguide	Seite 1
Ostsee - Hafenhandbuch	Seite 3
Ostsee - Übersichtswerke	Seite 3

1821/100 British Admiralty - Sailing Directions (Bereich Ostsee)



Musterabbildung

Diese Handbücher gibt es für die ganze Welt, auch für jene Gebiete, wo es keine speziellen Revierführer für die Sportschifffahrt gibt. In der Ostsee sind sie insbesondere an der russischen Küste und im Bottnischen Golf hilfreich.

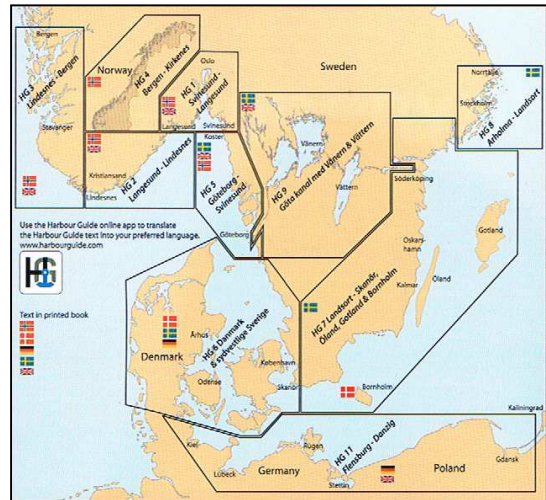
Da wir diese Titel nicht alle auf Lager halten, können liefern wir die meisten Titel nur auf Vorbestellung liefern.

1821/118 Admiralty Sailing Directions (Pilots) - NP 18 - Baltic Pilot Volume 1 (Kattegat to Baltic Sea), 21,2 x 30,0 cm, gebunden, 17/2015 EUR 98,00

1821/119 Admiralty Sailing Directions (Pilots) - NP 19 - Baltic Pilot Volume 2 (South Part of Baltic Sea and Gulf of Riga), 21,2 x 30,0 cm, gebunden, 17/2018 EUR 98,00


1821/120 Admiralty Sailing Directions (Pilots) - NP 20 - Baltic Pilot Volume 3 (Gulf of Finland, Gulf of Bothnia and Aland Islands), 21,2 x 30,0 cm, gebunden, 13/2016 EUR 98,00

1821/300 Havneguiden – Hamnguiden – Hafenguide (Bereich Ostsee)



Für den oben genannten Bereich gibt es die sehr gut dargestellten Hafenguides - Hamnguiden – Havneguiden, die für die Buchten und Häfen jeweils ein farbiges Luftbild und einen farbiger Plan abbilden.


Leider sind einige Bände nicht in deutsch oder englisch, dennoch kann man viele Informationen aus den Bändern herauslesen.




1821/301 Havneguiden 1 - Swinesund - Langesund (317 Häfen und Ankerplätze dargestellt mit farbigem Luftbild und Hafenplan, Beschreibung, Text norwegisch - englisch) (Engevik, Hanne / Engevik, Jörn), 29,5 x 21,0 cm, Ringbindung, 338 S., 6/2019 EUR 69,90




1821/302 Havneguiden 2 - Langesund - Lindesnes (371 Häfen und Ankerplätze dargestellt mit farbigem Luftbild und Hafenplan, Beschreibung, Text norwegisch - englisch) (Engevik, Hanne / Engevik, Jörn), 29,5 x 21,0 cm, Ringbindung, 288 S., 5/2019 EUR 69,90




1821/305 Hamnguiden 5 - Göteborg - Svinesund (270 Häfen und Ankerplätze dargestellt mit farbigem Luftbild und Hafenplan, Beschreibung, Text norwegisch, englische Kurztex-te) (Autor: Jacobsen, Espen) 29,5 x 21,0 cm, Ringbindung, 287 S., 2016 EUR 69,90




1821/308 Hamnguiden 8 - Arholma - Landsort (324 Häfen und Ankerplätze dargestellt mit farbigem Luftbild und Hafenplan, Beschreibung, Text schwedisch) (Autoren: Ardebrant / Granath, Hotvedt / Sannel), 29,5 x 21,0 cm, Ringbindung, 362 S., 3/2019 EUR 69,90




1821/306 Hafenguide 6 - Dänemark und Südwestschweden (Luftbilder mit Hafenplänen von Yachthäfen und Ankerplätzen, Text deutsch) (Per Hotvedt), 306 Luftphotos und Hafenpläne, 33,0 x 23,5 cm, Spiralbin-dung, 308 S., 3/2019 EUR 69,90



1821/309 Hamnguiden 9 - Vänern och Vättern (Göta älv - Dalsland kanal - Göta kanal) (324 Häfen und Ankerplätze dargestellt mit farbigem Luftbild und Hafenplan, Beschreibung, Text schwedisch) (Autoren: Ardebrant, A./ Ardebrant, T.), 29,5 x 21,0 cm, Ringbin-dung, 362 S., 3/2019 EUR 69,90



1821/307 Hamnguiden 7 - Landsort - Skanör, Öland, Gotland & Bornholm (376 Häfen und Ankerplätze dargestellt mit farbigem Luftbild und Hafenplan, Beschreibung, Text schwedisch) (Autoren: Ardebrant / Granath, Hotvedt / Sannel), 29,5 x 21,0 cm, Ringbindung, 414 S., 2/2018 EUR 69,90



1821/311 Hafenguide 11 - Flensburg - Danzig (Luft-bilder mit Hafenplänen von Yachthäfen und Anker-plätzen) (Emma Glaumann / Joakim Hermannsson) 278 farbige Luftphotos und Hafenpläne, Text deutsch-englisch, 33,0 x 23,5 cm Spiralbindung, 300 S., 1./2014 statt EUR 69,90 EUR 30,00

Katalog 1822-100 - Revierführer Ostsee - Reihen-/Übersichtswerke (Seite 3)

1823/100 Revierführer Ostsee – Reihenwerke



1823/131 DSV - Hafenhandbuch Ostsee (Band I)
(Deutsche Ostseehäfen von Lübeck bis Flensburg, schwedische Südküste, dänische Häfen an Kleinem und Großem Belt, Inseln der dän. Südsee mit Bornholm) 545 Farbfotos, 365 farbige Pläne, Übersichtskarte, 19,0 x 22,5 cm, Loseblatt mit Ringordner, Stand 2017 EUR 78,00




1823/132 DSV - Hafenhandbuch Ostsee (Band II)
(Schwedische Ostküste, Öland, Gotland, Bornholm, Schären Garten vor Stockholm, finnische Südküste, polnische Küste und baltische Staaten), 350 farbige Pläne, 199 Farbfotos, Karte, 19,0 x 22,5 cm, Loseblatt mit Ringordner, Stand 2017 EUR 78,00

1823/200 Revierführer Ostsee – Übersichtswerke

1823/211 Bundesamt für Seeschifffahrt und Hydrographie (BSH) - Ostsee-Handbuch - Südwestlicher Teil
(Flensburg bis Süd-Schweden und Kolobrzeg), 2019

EUR 77,50



1823/212 Bundesamt für Seeschifffahrt und Hydrographie (BSH) - Naturverhältnisse Ostsee (Anlage zu den Seehandbüchern - Klima, Seegang, Wassertemperatur und Salzgehalt, Wasserstände, Oberflächenströmungen, Eisverhältnisse u.a. Informationen), 21,0 x 29,7 cm, Paperback, 128 S., 2008 EUR 27,00


1823/213 Bundesamt für Seeschifffahrt und Hydrographie (BSH) - Leuchtfeuerverzeichnis südwestliche Ostsee, 2019 EUR 50,50



1823/231 RCC Pilot Association - Küstenhandbuch Ostsee (Deutschland, Dänemark, Schweden, Finnland, Russland, Baltikum, Polen), ca. 199 Farbfotos, Karten, 30,0 x 21,0 cm, gebunden, 480 S., 1/2020 EUR 69,90




1823/232 Autorenteam - Sehnsuchtsrevier Ostsee (Liebevoll gestaltete Darstellung von 20 Revieren im gesamten Ostseebereich, jeweils eine Karte mit den beschriebenen Häfen und Buchten, durchgehend Farabbildungen), 24,2 x 16,0 cm, flexibel gebunden, 236 S. 1/2019 EUR 24,90



1823/281 RCC Pilotage Foundation - The Baltic Sea and Approaches (Sweden, Finland, Russia, Estonia, Latvia, Lithuania, Kaliningrad, Poland, Germany), Farbabbildungen, farbige Karten und Hafенpläne, 30,5 x 21,5 cm, gebunden, 439 S., 4th Edition/2017

EUR 54,80



1823/481 Hill, Nicholas - Germany and Denmark (North sea coast, Kiel Canal, Eider, Limfjord and Skagerrak and the fjords and islands in the East), harbours, anchorages, routes, informations for sailing, 29,6 x 21,0 cm, Paperback, 272 A., 4/2022

EUR 46,80



1867/533 Boden, Stephan - Ostseeperlen (Besondere Törnziele und besondere Geschichten - aus Dänemark, Schweden und Deutschland - Revierführer), sw-Abbildungen, 22,8 x 15,0 cm, Paperback, 268 S., 2019

EUR 15,90