


# Katalog 3236/700 Isonzofront - Predilpaß bis Adria (Italienisch) (Seite 1)


## 3236/710 Buchreihe: Itinerari Segreto della Grande Guerra nelle Goriziano (Vol. 1 - 3)



**3236/711 Itinerari Segreto della Grande Guerra nelle Goriziano Vol. 1 - L'Anima del Sabotino** (Gianluca Badoglio / Mario Muto / Walter Olmi), durchgehend sw- und Farbabbildungen, Kartenskizzen, 20,5 x 11,5 cm, Paperback, 130 S., 2/2014 EUR 13,50




**3236/712 Itinerari Segreto della Grande Guerra nelle Goriziano Vol. 2 - La Trincea dalla Franche** (Nicola Persegati / Silvo Stok), 122 sw- und Farbabbildungen, Kartenskizzen, 20,5 x 11,5 cm, Paperback, 178 S., 2/2014 EUR 14,50




**3236/713 Itinerari Segreto della Grande Guerra nelle Goriziano Vol. 3 - Sul Carso della Grande Guerra** (Lucio Fabi), durchgehend sw- und Farbabbildungen, Kartenskizzen, 20,5 x 11,5 cm, Paperback, 179 S., 1/2014 EUR 14,50


## 3236/720 Buchreihe: Guida ai Luoghi della Grande Guerra nella Provincia Udine (Vol. 1 - 3)



**3236/721 Guida ai Luoghi della Grande Guerra nella Provincia Udine Vol. 1 - I Luoghi della Memoria** (Paolo Gaspari / Marco Mantini / Silvo Stok), Führer zu den Rückzugskämpfen bis zum Tagliamento, durchgehend sw- und Farbabbildungen, Kartenskizzen, 20,5 x 11,5 cm, Paperback, 178 S., 1/2012 EUR 13,50




**3236/722 Guida ai Luoghi della Grande Guerra nella Provincia Udine Vol. 2 - I Combattimenti della Ritirata** (Stefano Bergagna u.a.), Führer zu den Rückzugskämpfen bis zum Tagliamento, durchgehend sw- und Farbabbildungen, Kartenskizzen, 11,5 x 20,5 cm, Paperback, 224 S., 1/2012 EUR 13,50




**3236/723 Guida ai Luoghi della Grande Guerra nella Provincia Udine Vol. 3 - Gli Itinerari** (Enzo Bologna u.a.), Führer zu den Rückzugskämpfen bis zum Tagliamento, durchgehend sw- und Farbabbildungen, Kartenskizzen, 20,5 x 11,5 cm, Paperback, 167 S., 1/2012 EUR 13,50

**3236/730 Buchreihe: Il Carso dimenticato**


*(Vol.1 & Vol. 2)*




**3236/731 Il Carso dimenticato - Le spalate dell'autunno '16 Vol. 1 - Guida agli itinerari: Opatje selo, Nad Logem, Devetaki, Nova Vas, Lokvica, Dolina del Gelso, Terenca** (M. Juren / N. Persegati / P. Pizzamus), durchgehend Farb- und sw-Abbildungen, Kartenskizzen, 20,5 x 11,5 cm, Paperback, 106 S., 1/2009 EUR 13,50



**3236/732 Il Carso dimenticato - Le spalate dell'autunno '16 Vol. 2 - Veliki Hrib, Q.208 Nord, Q.208 Sud, Nova Vas, Nad Bregom, il Vallone delle Croci, il Faijti, Pecinka Q.291, Pekina Q.308-Q.278, Hudi Log, Lucatic** (M. Juren / N. Persegati / P. Pizzamus), Farb- / sw-Abbildungen, Kartenskizzen, 20,5 x 11,5 cm, Paperback, 164 S., 1/2010 EUR 13,50



**3236/733 Persegati, Nicolo - Battaglie senza Monumenti Panowitz, San Marco e Vertojba** (Itinerari sconosciuti in Slovenia alla riscoperta delle imprese degli arditi di Bassi), 112 farbige und sw-Abbildungen, 20,5 x 11,5 cm, Paperback, 156 S., 1/2005 EUR 13,50




**3236/734 Persegati, Nicolo - Il San Gabriele: l'orizzonte di fuoco** (Storia, Musei e itinerari sul Monte Santo e sul San Gabriele, il cammino degli Arditi e il sentiero dell'Infanterieregiment Nr. 14), 120 sw-Abbildungen und Kartenskizzen, 20,5 x 11,5 cm, Paperback, 146 S., 1/2007 EUR 13,50



**3236/735 Juren, Mitja - Nad Logem la collina fra due mondi** (Storia e Itinerari tra il Vallone di Gorizia e il Carso di Comena), sw-Abbildungen, Kartenskizzen, 11,5 x 20,5 cm, Paperback, 137 S., 1/2007 EUR 13,50

**3236/740 Buchreihe:**


**I Tracciati delle Trincee**




**3236/741 Cernigoi, Enrico - I Tracciati delle Trincee della Grande Guerra (I. La Conquista del Carso di Comeno)**, 30 farbige Karten insbesondere der österreichischen Stellungen, sw-Zeichnungen und Abbildungen, 21,0 x 29,8 cm, Paperback, 133 S., 1/2006 EUR 18,00




**3236/742 Mantini, Marco / Stock, Silvo - I Tracciati delle Trincee sul Fronte dell'Isonzo (II. Le Valli del Natisone e dello Judrio)**, durchgehend farbige Karten insbesondere aus dem Bereich der 2. Italienischen Armee, viele sw-Zeichnungen, 21,0 x 29,8 cm, Paperback, 126 S., 1/2007 EUR 18,00




**3236/743 Mantini, Marco / Stock, Silvo - I Tracciati delle Trincee sul Fronte dell'Isonzo (III. Le Alture di Monfalcone Parte 2a)**, durchgehend farbige Karten insbesondere aus dem Bereich der 2. Italienischen Armee, sw-Luftbilder, Zeichnungen, 21,0 x 29,8 cm, Paperback, 118 S., 1/2010 EUR 18,00




**3236/745 Gaspari, Paolo - La Verità su Caporetto (La Storia Raccontrata e Illustrata)** sw-Abbildungen mit italienischen Bildunterschriften, 21,0 x 19,0 cm, Paperback, 1/2012 EUR 18,00




**3236/746 Folisi, Enrico - Fotoreporter in Trincea (Reportage dal Fronte dell'Isonzo dalla Ritirata di Caporetto e dal Fronte del Piave)** (La Storia Raccontrata a Illustrata Vol. 31), sw-Abbildungen mi kurzen italienischen Bildunterschriften, 29,0 x 21,0 cm, Paperback, 143 S., 1/2017 EUR 22,00




**3236/749 Martini, Marco - La Zona Monumentale del Monte San Michele** (Carso 2014: Da teatro di guerra e paessaggio della memoria), Dokumentation über das gesamte Museumsareal, sw-und Farbabbildungen, farbige Karten und Skizzen, 29,5 x 21,0 cm, Paperback, 127 S., 1/2016 EUR 18,00




**3236/751 Meregalli, Carlo - Grande Guerra La Terza Armata (Tra Isonze e Piave 1915-1917)** (Bild / Text--dokumentation mit einmaligen Aufnahmen), Karten, Skizzen, 24,0 x 16,7 cm, Paperback, 256 S., 1/2010 EUR 21,00




**3236/755 Balla, Tibor / Dal Zotto, Patricia / Pozzato, Paolo - Inferno die Pietra** (Austriaci ed Ungheresi sul Carso - Karstfront Dokumentation, insbesondere San Gabriele & San Michele), italienischer Text, 114 S., sw-Abbildungen und farbige Karten, 24,0 x 16,0 cm, Paperback, 220 S., 1/2009 EUR 22,00



**3236/764 Alliney, Guido - Tolmino 1915-16** (Dokumentation der Kämpfe, insbesondere der Dritten Isonzschlacht im Jahre 1916), viele farbige Gefechtskarten, sw-Abbildungen u.a., 24,0 x 17,0 cm, Paperback, 182 S., 1/2016 EUR 22,00





**3236/756 Seccia, Giorgio - Gorizia 1916** (9-17 Agosto: la 6a Battaglia dell'Isonzo - Die Eroberung von Görz), sw-Skizzen, 54 sw- und farbige Bildseiten und Farbkarten, italienischer Text, 24,0 x 16,0 cm, Paperback, 116 Textseiten, 1/2015 EUR 19,50



**3236/771 Perin, Alessio - Caporetto** (Le Immagini e la Cronaca della Storia Disfatta), Dokumentation über den Zusammenbruch der Front bei Caporetto, 8 farbige Gefechtskarten, Farb- und sw-Abbildungen, 23,4 x 16,3 cm, Paperback, 124 S., 1/2017 EUR 5,90




**3236/761 Cimmino, Marco - La Conquista die Sabotino - Agosto 1916** (Dokumentation über die Eroberung durch die Italienischen Truppen), einige ausklappbare Panoramabilder, durchgehend sw-Abbildungen, Farbgemälde u.a., 24,0 x 17,0 cm, Paperback, 152 S., 1/2012, Restexemplare EUR 18,00



**3236/774 Gropuzzo, Paolo – 2 Bände bestehend aus:**

**1. Quarantaquattro e Dintorni** (La 7a, 8a, 9a battaglia dell'Isonzo: settembre - novembre 1916 - Umfangreiche Dokumentation der 3 Schlachten), farbige Gefechtskarten, Farb- und sw-Abbildungen, 24,0 x 17,0 cm, Paperback, 261 S., 1/2015


**2. Centoquarantaquattro e Dintorni - Itinerari** (Debeli Vrh: le doline e le linee taliane, quote 144: le linee italiano le tracce delle battaglie ersante occidentale e orientale), farbige Karten, Farb- / sw-Abbildungen, 24,0 x 17,0 cm, Paperback, 734 S., 1/2015, Restexemplare, **zur Zeit nicht auf Lager** zusammen EUR 28,00



**3236/763 Schalek, Alice - Isonzofront Marzo-Luglio 1916** (Settore di Gorizia, l'Altopiano di Doberdò, la ona di Pöava - Zagora, La conca alpina di Tolmino – Dokumentation), sw-Abbildungen, Farbbilder, farbige Ausklapp-Gefechtskarten u.a., 24,0 x 17,0 cm, Paperback, 254 S., NA/2014 EUR 28,00




**3236/775 Aviani Fulvia, Guido / De Luca, Errico - Da Caboretto al Monte Nero - From Caporetto to Monte Nero** (La Grande Guerra nel settore Monte Nero - The Great War in the Monte Nero Sector), durchgehend sw-Abbildungen, faarbige Karten, 33,0 x 24,0 cm, Paperback, ca. 145 S., 1/2015, Restexemplare EUR 24,80




**3236/776 Aviani Fulvia, Guido / De Luca, Errico - Dalle Isonzo al Carso 1915-1916** (Grandisca d'Isonzo, Sagrado, Monte San Michele, San Martino del Garso, Fogliano, Redipuglia Ronchi die Legionari, Monfalcone e Selz), Karten, sw-Abbildungen, 33,0 x 24,0 cm, Paperback, 145 S., 1/2017 Restexemplare EUR 24,00

**Biographien und Tagebücher**




**3326/465 Franzinelli, Mimmo (Hrsg.) - Benito Mussolini - Giornale di Guerra 1915-1917** (Alto Isonzo - Carnia - Carso - Tagebuch Mussolinis von der Isonzofront), durchgehend sw-Abbildungen, ausklappbare Panoramaansichten, 23,5 x 17,0 cm, Paperback, 217 S., 1/2019 EUR 14,00




**3235/581 Biondi, Giovanni - ...Oscuri Eroi colla Fronte Impastata di Sudore** (La Grande Guerra sugli Altopiani, sul Carso e sul Grappa nei diari di un soldato del Genio), durchgehend sw-Abbildungen und Zeichnungen, 24,0 x 16,5 cm, Paperback, 463 S., 1/2014 EUR 25,00

Festungen im Bereich Friuli




**3963/811 Pascoli, Marco / Vazzaz, Andrea - I Forti e la Difesa Permanente del Friaul** (Passeggiate e Itinerari Storico nel maggiore Campo di Battaglia Italiano della Grande Guerra) durchgehend sw- und Farbabbildungen, Kartenskizzen, 20,5 x 11,5 cm, Paperback, 204 S., 1/2016


EUR 14,50



**3236/737 Todero, Roberto - Fortezza Hermada** (Itinerari segreti della Grande Guerra tra Italia e Slovenia), durchgehend sw- und Farbabbildungen, Kartenskizzen, 11,5 x 20,5 cm, Paperback, 132 S., 1/2017 EUR 14,50



**3963/781 Cuttini, Roberta - L'Architettura della Grande Guerra - L'Opera del Genio per la Difesa del Friauli dalle Fortificazioni ai Campi di Aviazione** (Dokumentation über die Genietruppen bei der Verteidigung von Flugplätzen in Friaul), viele Luftbilder, Zeichnungen, sw-Abbildungen, 225 S., 22,0 x 22,0 cm, Paperback, 225 S., 1/2015, Restexemplare EUR 34,80



**3963/782 Cuttini, Roberta - Architetture delle Grande Guerra - Le Fortezze del Tagliamento e l'Opera col Roncone a Rive d'Arcano** (Storia, conservazione e progetto), durchgehend sw-Abbildungen, Planskizzen, Zeichnungen, Karten, 22,0 x 22,0 cm, Paperback, 325 S., 1/2008, Restexemplare EUR 34,80