


3235/074 De Nes, Lio / Zanolli, Renato - Forti e trincee Vol. 1 (Postazioni e musei all'aperto sulle Dolomiti dintorni dall'Alta Pusteria alla Carnia), (Centro Cadore, Val del Boite, m Zoldano, Alta Pusteria, Landro, Croda Rossa, Tre Cime de Lavaredo, Zona Carnia), farbige Karten und Abbildungen, 19,0 x 12,0 cm, Paperback, 160 S., 2014
EUR 6,90




3235/077 Pinna, Giacomo / Zanolli, Renato - Dolomiti in Guerra Vol 2 (Camminamenti, Trincee, Postazioni, Vie Ferrate - Tre Cime di Lavaredo, Croda Rossa, Comelico, Monte Peralba, Passo Volaja, Freikofler e Pal Piccolo, Zona Carnia), farbige Karten und Abbildungen,, 191 S. 19,5 x 12,0 cm, Paperback, 2013
EUR 9,50


Die folgende Titel 3236/471 bis 3236-485 sind alle zweisprachig italienisch – deutsch und sind daher auch im vorherigen Katalogteil mit aufgeführt




3236/471 Dobner, Ugo /Tonazzi, Davide - Collana Edelweiss Vol. 1 - Lussari 1915-1925 - Luschari 1915-1925 - Visarje 1915-1925) (Dokumentation über den Bombenangriff auf den Luschariberg vom 16.09.1915 und den Wiederaufbau), durchgehend sw- und Farbabbildungen, 23,4 x 16,6 cm, Paperback, 54 S., 1/2010
EUR 12,00




3236/472 Ebner, Karl - Collana Edelweiss Vol 2 - Fort Hensel (Das Fort von Malborghet während des Ersten Weltkrieges - Il forte di Malborghetto durante da Prima Guerra Mondiale), durchgehend sw-Karten und sw-Abbildungen, 23,4 x 16,6 cm, Paperback, 71 S., 1/2010
EUR 12,00




3236/478 Tonazzi, Davide - Der Erste Weltkrieg an Kärntens Front - Gruppe Raibl (La Prima Guerra Mondiale sul Fronte Carinziano - Gruppo Raibl), sw- / Farbabbildungen, farbige Gefechtskarten, Text deutsch – italienisch - englisch, 21,7 x 23,2 cm, gebunden, 241 S., 1/2003
EUR 26,80




3236/479 Pallasmann, Karl / Tonazzi, Davide – Kriegswege - Sentieri di Guerra (Von Lamurch bis in die Moznica, zu den Gebirgsstellungen der österreichischen und italienischen Front im Ersten Weltkrieg), zweisprachige Namensliste aller Berge, Karten, Zeichnungen, sw- und Farbabbildungen, Text deutsch - italienisch, 20,5 x 26,6 cm, gebunden, 204 S., 2016
EUR 26,80




3236/483 Quaderno No. 3 - Domenig, Raimondo (Text) - Il Forte Malborghetto (Dokumentation zu den Vorgängen von 1809 und den wirtschaftliche Folgen - Alle Texte italienisch und deutsch), einige Abbildungen, 24,0 x 17,0 cm, Paperback, 142 S., 1/2012 EUR 12,80




3236/484 Quaderno No. 4 - Willi Wagner - Fotografo di guerra in Valcanale (Bildokumentation mit Fotos des Kriegsphotographen - Texte alle italienisch und deutsch - Zusätzlich DVD-Dokumentation zur Geschichte von Fort Hensel im Ersten Weltkrieg mit deutschem Untertitel), 24,0 x 17,0 cm, Paperback, 88 S., 2012 EUR 12,80




3236/485 Quaderno No. 9 - Domenig, Raimondo (Text) - Dalla Parte dell'Impero - Diario di guerra di Raibl (Cave del Predil) 1914-1917 (Kriegstagebuch aus der Pfarrchronik des Priesters Josef Plattner), alle Texte italienisch und deutsch, Karte, sw-Abbildungen, 24,0 x 17,0 cm, Paperback, 320 S., 1/2017 EUR 14,80




3236/551 Schaumann, Walther - Grande Guerra tra la Montagne - Alpi Carniche Occidentali (Sesto, Comelico, Alto Cadore, Elmo, Peralba, Lago di Volaiia - con 100 Itinerari), kleiner Reiseführer mit Farb- und sw-Abbildungen, und sw-Zeichnungen, 11,5 x 16,5 cm, Paperback, 254 S., 1/2002 EUR 13,00




3236/552 Schaumann, Walther - Grande Guerra tra la Montagne - Alpi Carniche Orientali (Passo di Monte Croce Carnico, Da Tolmezzo a Hermaghor - con 660 Itinerari), kleiner Reiseführer mit Farb- und sw-Abbildungen, und sw-Zeichnungen, 11,5 x 16,5 cm, Paperback, 269 S., 1/2002 EUR 13,00




3236/553 Schaumann, Walther / Eybk, E. - Passo di Monte Croce Carnico (Museo all'Aperto degli anni 1915/17 - storia, Escursioni e Paesaggio), kleiner Reiseführer mit sw-Abbildungen, und sw-Zeichnungen, 11,5 x 16,5 cm, Paperback, 110 S., 1986 EUR 12,00




3236/554 Schaumann, Walther - Dobbiaco - Paesaggio a Storia tra Monti Defregger, Pusteria e Dolomiti (82 Escursioni e itinerari) kleiner Reiseführer mit sw-Abbildungen, und sw-Zeichnungen, 16,5 x 13,5 cm, Paperback, ca. EUR 12,00




3236/555 Lukas, Hans / De Biasio, Mario - Alpi Carniche - Alpi Giulie (18 itinerari storico-escursionistici sui loughi della Grande Guerra - Tourenführer), durchgehend sw- und Farbabbildungen, farbige Kartenausschnitte, 21,0 x 14,0 cm, Paperback, 188 S., 1/2016 EUR 18,00



3236/579 Siega, Marco - Compagnia Volontari Alpini Gemona (Gemonese e cividalese nella Grande Guerra - Kämpfe im Bereich Kreuzen / Creta di Bodaglia und Monte Volayer / Wolayerkopf), durchgehend sw- und Farbabbildungen, 24,0 x 17,0 cm, Paperback, 335 S., 1/2018 EUR 28,00




3236/571 Collana Vecchi Scarponi - Tonazzi, Davide - Una montagna, una storia - 18-19 luglio 1916 (I combattimenti per la conquista del piccolo Jóf di Miezegnot - Die Kämpfe um den Mittagkofel), sw-Karten, Anlagen, Text italienisch, sw-Abbildungen, 24,5 x 17,5 cm, gebunden, 96 S., 1/2006 EUR 16,80




3236/591 Unfer, Lindo (Text) - Reihe Carnia - Guida Poggi - Un anno di Guerra a Pal Piccolo bestehend aus:

1. Reprint des Originalberichtes von 1928: Poggi, Guido - Organizzazione ifensiva e combattimenti alle testate del Torrente But e Rio Valentina Maggio 1915 - Giugno 1916 (104 Textseiten),


2. Dokumentation zu den Kämpfen und zum heutigen Zustand der Region Cellon bis Großer Pal (120 Seiten, sw- und Farbabbildungen), 21,0 x 15,0 cm, Paperback, 247 S., 1/2009 zusammen EUR 16,80



3236/572 Collana Vecchi Scarponi Bavecchi, Andrea - È stato un autunno feddo (La Battaglia di Sella Prevala raccontata dagli Alpini Candido Fiocchi e Luigi Malaguti e dai soldati e ufficiali austriaci dell'IR 59 Erzherzog Rainer), sw-Abbildungen, 24,5 x 17,5 cm, gebunden, 79 S., 1/2009 EUR 16,80




3236/592 Unfer, Lindo (Text) - Carnia - Testimonianze della Grande Guerra sui Monti di Timau e Dintorni (...Cellon, Pal Piccolo, Freikofel, Pal Grande, Pramasio...) (Geschichte, Darstellung der Freilichtmuseen heute u. a.), Farb- und sw-Abbildungen, 21,0 x 15,0 cm, Paperback, 191 S., 4/2010 EUR 12,00




3236/578 Giampaoli, Pierlugi La Grande Guerra in Alta Val Degano (Dokumentation der Kämpfe im Bereich Passo Sesis, Passo die Cacciatori, Monte Chiadenis sowie im Bereich Monte Cglians), farbige Karten, Farb- und sw-Abbildungen, 24,0 x 17,0 cm, Paperback, 495 S., 1/2012 EUR 35,00

Biographien und Tagebücher (Italienische Armee)



3326/471 Collana Vecchi Scarponi - Francesco Agnelli u.a.- Memorie di guerra - Fremanti di storia (Le Grande Guerra nelle valli del Fella dai diari di Sacerdoti e militari - Ausschnitte aus sieben Tagebüchern), durchgehend sw-Abbildungen, 24,5 x 17,3 cm, gebunden, 144 S., 1/2007


EUR 16,80



3326/472 Collana Vecchi Scarponi - Giuseppe Lucarelli - Memorie die Guerra - Diario della Guerra Italo - Austriaca in Val Raccolana (Marzo 1915 - Luglio 1916), Begriffs-Glossario Austriaco - Italiano, sw-Abbildungen, 24,5 x 17,3 cm, gebunden, 144 S., 1/2006

EUR 16,80


Einheiten der k.u.k. Armee an der Karnischen Front



3486/151 Pozzato, Paolo / Volpato, Paolo / Giroto, Luca - Soli di Fronte al Nemico - 1915/18: Dalle Dolomiti agli Altopiani (Kurze Chronik des IV.Btl. / 84°Rgt. K.u.k., X.Btl. / 14°Rgt."Hessen und 8°Btl. Feldjäger), Text italienisch, 58 sw-Bildseiten, 24,0 x 16,0 cm, Paperback, 225 Textseiten, 1/2013

EUR 20,00

Biographien und Tagebücher (K.u.k.Arme)




3484/871 Collana Vecchi Scarponi - Lukas, Hans - Sopra Pontebba-Pontafel (Diario di un volontario austriaco maggio-agosto 1916 - Mit Original Tagebuch), farbige Gefechtskarten, sw- und Farbabbildungen, Text italienisch - deutsch, 17,3 x 24,5 cm, gebunden, 159 S., 1/2015

EUR 19,80



3484/872 Collana Vecchi Scarponi - Kugy, Dr. Julius - Mein Krieg in den Julischen Alpen - Mia guerra nelle Giulie - Moja vojna v Julijcih, sw-Abbildungen, Text italienisch - deutsch - slowenisch, 3 farbige Gefechtskarten A3, Buch und Karten im Schuber, 18,0 x 25,0 cm, gebunden, 143 S., 1/2008


EUR 24,80




3484/873 Collana Vecchi Scarponi - Josef Aichinger - Le Alpi Giulie e Carniche durante la Gande Guerra (Sui sentieri del fronte nell'estate del 1918 insieme a un alpinista austriaco), sw-Abbildungen, Begriffs-Glossario Austriac - Italiano), 24,5 x 17,3 cm, gebunden, 96 S., 1/2004

EUR 16,80

Zur Zeit vergriffene Titel



3236/593 Gransinigh, Adriano - Guerra sulle Alpi Carniche e Giulie (La Zona Carnia nella Grande Guerra - Umfangreiche Dokumentation über die Kämpfe in den Karnischen und Julischen Alpen aus italienischer Sicht), sw-Abbildungen, viele sw-Karten, 29,7 x 21,0 cm,, Paperback, 255 S., 3/2015 **zur Zeit nicht auf Lager**



3236/594 Mellado, Enrico / Rossini, Roberto - Le Donne nella Grande Guerra 1915-18 (La Portatrici Carniche e Venete, gli Angeli delle Trincee - Umfangreiche Bilddokumentation über die Kämpfe am Karnischen Kamm, Vorstellung der Restaurierungsarbeiten auf dem Freikofel sowie, der Militärmuseen in Timau und Forni Avoltri), durchgehend sw- und Farbabbildungen, 29,5 x 21,0 cm, Paperback, 280 S., 1/2017 **zur Zeit nicht auf Lager**