


3235/074-78 Buchreihe von De Bastiani -

Forti e trincee & Dolomiti in Guerra

(Restbestände von kleinen Tourenführern für den Bereich Marmolada bis Karnischer Kamm mit farbigen Tabacco - Kartenausschnitten, Routen-Beschreibungen, Museen, Rifugios und Stellungen sowie ausführliche Berichte zum Kriegsgeschehen und viele Originalabbildungen aus der Kriegszeit)




3235/074 De Nes, Lio / Zanolli, Renato - Forti e trincee Vol. 1 (Postazioni e musei all'aperto sulle Dolomiti dintorni dall'Alta Pusteria alla Carnia), (Centro Cadore - Val del Boite - Zoldano - Alta Pusteria - Landro - Croda Rossa - Tre Cime di Lavaredo - Zona Carnia), farbige Karten und Abbildungen, 19,2 x 12,0 cm, Paperback, 160 S., 2014



3235/075 Zagonel, Edoardo / Zanolli, Renato - Forti e trincee Vol. 2 (Postazioni e musei all'aperto sulle Dolomiti e dintori dall'Agordino all'Altopiano di Asiago) (Cinque Torri, Lagazuoi, Sass di Stria, Col di Lana, Agordino, Marmolada, Val di Fassa, Val di Fiemme, Altopiano di Asiago), farbige Karten und Abbildungen, 19,2 x 12,0 cm, Paperback, 160 S., 2014

EUR 6,90




3235/076 De Cassan, Walter / Zanolli, Renato - Dolomiti in Guerra - Vol 1 (Camminamenti, Trincee, Postazioni, Vie ferrate - Marmolada, Valle del Biois, Fodom, Col di Lana, Passo Sella, Passo Pordoi, Val Gardena), farbige Karten und Abbildungen, 19,5 x 12,0 cm, Paperback, 192 S., 1/2013

EUR 9,50




3235/077 Pinna, Giacomo / Zanolli, Renato - Dolomiti in Guerra - Vol 2 (Camminamenti, Trincee, Postazioni, Vie Ferrate - Tre Cime di Lavaredo, Croda Rossa, Comelico, Monte Peralba, Passo Volaja, Freikofler e Pal Piccolo, Zona Carnia), farbige Karten und Abbildungen, 191 S., 19,5 x 12,0 cm, Paperback, 2013

EUR 9,50



3235/078-R Dalago, Franz / Zanolli, Renato - Percorsi di Guerra sul Fronte delle Dolomiti (1) (Camminamenti, Trincee, Postazioni, Vie Ferrate - Marmolada, Col di Lana, Settsass, Sass di Stria, Lahgazuoi, Cinque Torri, Tofane), farbige Karten und Abbildungen, 208 S., 19,5 x 12,0 cm, Paperback, 2012

EUR 9,50





3235/082 Le formiche 2 - Salvini, Paolo - 1915-1917 La Grande Guerra sa Sappada alle Tre Cime (Storia, racconti e itinerari - Tourenführer mit 20 Routen und Museumsbeschreibungen), sw- und Farbabbildungen, farbige Kartenausschnitte, 18,0 x 12,4 cm, gebunden, 187 S., 1/2015

EUR 13,00

3236/310 Buchreihe: Itinerari Segreto della Grande Guerra nelle Dolomiti (Vol. 1-13)

(Handliche Reiseführer in italienischer Sprache mit Erläuterungen zur den Kriegseignissen, detaillierten Wegbeschreibungen und Informationen)





3236/314 Itinerari Segreto della Grande Guerra nelle Dolomiti - Vol. 4 - Monte Piana, Monte Piano, il balcone delle Lavaredo, Teston di Monte Rudo, Monte Specie (Colli / Gaspari / Pozzato / Raffaelli / Vecellio), durchgehend sw- und Farbabbildungen, Kartenskizzen, 20,5 x 11,5 cm, Paperback, 166 S., 1/2009 EUR 13,50

3236/311 Itinerari Segreto della Grande Guerra nelle Dolomiti - Vol. 1 - Dal Sass de Stria alle Tofane (Dino Colli / Paolo Gaspari / Roberto Vecelli), durchgehend sw- und Farbabbildungen, Kartenskizzen, 20,5 x 11,5 cm, Paperback, 125 S., 3/2009 EUR 13,50





3236/315 Itinerari Segreto della Grande Guerra nelle Dolomiti - Vol. 5 - Castelletto e Tofana di Rozes, Sassi a postazioni di guerra in alta Val Travenanzes (Tosato, Giogrio), durchgehend sw- und Farbabbildungen, Kartenskizzen, 20,5 x 11,5 cm, Paperback, 128 S., 1/2010 EUR 13,50




3236/312 Itinerari Segreto della Grande Guerra nelle Dolomiti - Vol. 2 - Dal Lagazuoi, Fanis, Col Rosà, Son Póuses alla Croda de r'ancóna (Dino Colli / Paolo Gaspari / Paole Giacomet / Roberto Vecelli), durchgehend sw- und Farbabbildungen, Kartenskizzen, 20,5 x 11,5 cm, Paperback, 126 S., 1/2006 EUR 13,50

3236/316 Itinerari Segreto della Grande Guerra nelle Dolomiti - Vol. 6 - Marmolada-Col di Lana-Sief 1, Il Col de la Roda (Dal Forte di Ruaz all' Infanterie-Stellung-Panettone, sul sentier 21 e Teriol Ladin) (Ezio Anzanello), sw- und Farbabbildungen, Kartenskizzen, 20,5 x 11,5 cm, Paperback, 102 S., 1/2010 EUR 13,50




3236/313 Itinerari Segreto della Grande Guerra nelle Dolomiti - Vol. 3 - Ferrate: Ivano Dibona, Renè De Pol, Marino Bianchi e i gruppi del Pomagagnon e Cristallo (D. Colli / P. Gaspari / G. Tosato / R. Vecellio), durchgehend sw- und Farbabbildungen, Kartenskizzen, 20,5 x 11,5 cm, Paperback, 166 S., 1/2007 EUR 13,50

3236/317 Itinerari Segreto della Grande Guerra nelle Dolomiti - Vol. 7 - Marmolada-Col di Lana-Sief 2, Col di Lana - Monte Sief (Sentiereo 21 e Teriol Ladin) (Ezio Anzanello / Paolo Gaspari), sw- und Farbabbildungen, Kartenskizzen, 20,5 x 11,5 cm, Paperback, 166 S., 1/2010 EUR 13,50



3236/318 Itinerari Segreto della Grande Guerra nelle Dolomiti - Vol. 8 - Marmolada-Col di Lana-Sief 3, La Cresta del Pardon (Il Sentiero Geologico si Arabba, Ferrata delle Trincee dal Fedaiia e da Livinalongo) (Ezio Anzanello), sw- und Farbabbildungen, Kartenskizzen, 20,5 x 11,5 cm, Paperback, 151 S., 1/2011

EUR 13,50




3236/322 Itinerari Segreto della Grande Guerra nelle Dolomiti - Vol. 12 - Tre Cime di Lavaredo, Paterno, Torre Toblin, Sasso di Sesto (Dino Colli / Paolo Gaspari / Enzo Raffaelli / Giorgio Seccia / Roberto Vecellio), sw- und Farbabb., Kartenskizzen, 20,5 x 11,5 cm, Paperback, 118 S., 1/2013

EUR 13,50




3236/319 Itinerari Segreto della Grande Guerra nelle Dolomiti - Vol. 9 - Lagazoui, Fort Tre Sassi, Sas de Stria (Dino Colli / Paolo Giacometti / Giorgio Tosato / Roberto Vecellio), sw- und Farbabbildungen, Kartenskizzen, 20,5 x 11,5 cm, Paperback, 106 S., 1/2011

EUR 13,50




3236/323 Itinerari Segreto della Grande Guerra nelle Dolomiti - Vol. 13 - Marmolada-Col di Lana-Sief 5, Marmolada (Settore Orientale) (Ezio Anzanello), sw- und Farbabbildungen, Kartenskizzen, 20,5 x 11,5 cm, Paperback, 120 S., 1/2017

EUR 14,50



3236/320 Itinerari Segreto della Grande Guerra nelle Dolomiti - Vol. 10 - Marmolada-Col di Lana-Sief 4, Sella Sief, Settsass (Il Costone di Castello, Col di Lana, Monte Sief, Settsass e Val Parola) (Ezio Anzanello), sw- und Farbabbildungen, Kartenskizzen, 20,5 x 11,5 cm, Paperback, 162 S., 1/2012

EUR 13,50




3236/321 Itinerari Segreto della Grande Guerra nelle Dolomiti - Vol. 11 - Marmolada-Col di Lana-Sief 5, Marmolada (Settore Occidentale) (Ezio Anzanello), sw- und Farbabbildungen, Kartenskizzen, 20,5 x 11,5 cm, Paperback, 130 S., 1/2013

EUR 13,50

3236/330 Buchreihe: La Grande Guerra

nella Valle d'Ampezzo (Vol. 1-5)


(Bildokumentation über das Leben in der Etappe im Bereich Lagazoui – Tofane – Cinque Torri – Fanes – Monte Piano – Cortine d'Ampezzo)



3236/331 Giacomel, Paolo - 1914-1918 - La Grande Guerra nella Valle D'Ampezzo (1) (Cinque Torri - Prima Parte: 1914-1916) sw-Abbildungen, Skizzen, 29,0 x 21,00 cm, Paperback, 177 S., 1/2003 EUR 20,00



3236/332 Giacomel, Paolo - 1914-1918 - La Grande Guerra nella Valle D'Ampezzo (2) (Cinque Torri, Lagazoui, Fort Tre Sassi - Osservatorio ideale sul fronte della Grande Guerra - Secondo Parte: 1916), sw-Abbildungen, Skizzen, 29,0 x 21,0 cm, Paperback, 207 S., 1/2003 EUR 20,00



3236/333 Giacomel, Paolo - 1914-1918 - La Grande Guerra nella Valle D'Ampezzo (3) (1917- Anno Terribile neve Valanghe Fame e Mine - Vista de Cinque Torri, Lagazoui, Forte Tre Sassi - Terza Parte: gennaio-giugno 1917), sw-Abbildungen, Skizzen, 29,0 x 21,0 cm, Paperback, 111 S., 1/2006 EUR 15,00



3236/334 Giacomel, Paolo - 1914-1918 - La Grande Guerra nella Valle D'Ampezzo (4) (1917 - L'Anno di Caporetto - Vista da Cinque Torri, Lagazoui, Forte Tre Sassi - Quarta Parte: giugno-dicembre 1917), sw-Abbildungen und Skizzen, 29,0 x 21,0 cm, Paperback, 103 S., 1/2007 EUR 15,00




3236/335 Giacomel, Paolo - 1914-1918 - La Grande Guerra nella Valle D'Ampezzo (5) (1918 - Da Caporetto a Vittorio Veneto - I due fronti e i territori occupati visti da Cortina d'Ampezzo - Quinta parte), sw-Abbildungen und Skizzen, 29,0 x 21,0 cm, Paperback, 128 S., 1/2008 EUR 15,00

Die folgenden drei Titel sind nicht auf Lager, können aber auf Wunsch bestellt werden.


3236/341 Wachtler, Michael / Obwegs, Günther - Dolomiti - La Grande Guerra (Umfangreiche Bildokumentation über den Gebirgskrieg mit über 400, zum Teil noch nie veröffentlichten Fotos), 23,7 x 16,3 cm, gebunden, 208 S., 7/2016 (Besorgungstitel) EUR 18,90

3236/342 Wachtler, Michael - Dolomiti - Guerra, dolore e morte (Überall toben Kämpfe und doch machen sich Menschen hoch oben auf den Bergen auf, Frieden zu suchen), 23,6 x 16,3 cm, gebunden, 240 S., 5/2016 (Besorgungstitel) EUR 18,90


3236/343 Perathoner, Elfriede - La ferata della Val Gardena (La ferata de Gherdeina - In nur 5 Monaten wurde diese Versorgungsbahn hinter der Dolomitenfront erstellt), Prachtband mit durchgehend historischen Abbildungen, 28,0 x 21,0 cm, gebunden, 296 S., 1/2017 EUR 39,90




3236/344 Fornari, Antonella - Guida ai Musei a cielo Aperto della Dolomiti Orientale (Führer für die Freilichtmuseen Monte Piana, Cinque Torri, Piccolo Lagazuoi, Sasso die Stria, Croda Rossa di Sesto, Marmolada), durchgehend farbige Abbildungen, 21,0 x 15,0 cm, Paperback, 157 S., 2018 EUR 10,00




3236/345 Fornari, Antonella - Le Voci Antriche delle vie Ferrate (Dalle Dolomiti al Vajont le più belle vie ferrate della storia - Klettersteige des Weltkrieges in den Dolomiten und auf dem Karnischen Kamm), ausführliche Beschreibungen, Farbabbildungen, 21,0 x 15,0 cm, Paperback, 229 S., 1/2020 EUR 18,00




3236/346 Fornari, Antonella - Oltre lo Strapiombi (Il respiro di una parete - La Cima Grande di Lavaredo si racconta - Gipfel, Frontsteige, Erstbesteigungen), durchgehend sw- und und Farbabbildungen, 21,0 x 15,0 cm, Paperback, 154 S., 1/2019 EUR 13,00




3236/347 Fornari, Antonella - Dolomiti 1915-1917 (Storie di alpinisti in divisa - Farbige Bilddokumentation über die Region mit Erläuterungen zu den Kriegshandlungen), 26,0 x 21,0 cm, Paperback, 150 S., 1/2016 EUR 13,00




3236/348 Fornari, Antonella - Le Grande Guerra sul Fronte Dolomitico (Piccole grandi avventure di uomini straordinari - Kriegsbeschreibungen mit jeweiligen Hinweisen auf sehenswerte Orte und Wanderkarten), ital. Text, sw-Abbildungen, 24,0 x 16,0 cm, Paperback, 104 S., 1/2014 (Sulle Tracce della Grande Guerra) EUR 10,00




3236/349 Girotto, Lucca - Sulla Tracce della Grande Guerra Kaiserjäger in Marmolada 1915-1916 (Die Verteidigung der "Königin" der Dolomiten nach den Memoiren von Fritz Malcher), durchgehend Farb- und sw-Abbildungen, Panoramakarte mit Stellungen, 23,5 x 16,6 cm, Paperback, 238 S., 2015 (Sulle Tracce della Grande Guerra) EUR 16,80




3236/350 De Donà, Giovanni / Marcuzzo, Bruno / Musizza, Walter - Sei mesi in Guerra sulle Dolomiti (Le foto inedite dell'archivio Cerlette), italienischer Text, sw-Abbildungen, 24,0 x 16,0 cm, Paperback, 142 S., 1/2014 (Sulle Tracce della Grande Guerra) EUR 10,00




3236/351 Musizza, Walter / De Donà, Giovanni / Teza, Giuseppe - All'Ombra delle Tre Cime (Tra fronte e retoure - I servizi logistici nella Die logistische Versorgung auf italienischer Seite), durchgehend sw-Abbildungen, 24,0 x 16,0 cm, Paperback, 158 S., 1/2014 (Sulle Tracce della Grande Guerra) EUR 10,00




3236/352 De Donà, Giovanni / Teza, Giuseppe - Lungo la Linea del Fronte (Militari e civili sulle Dolomiti nella Grande Guerra - Militärischer und ziviler Alltag hinter der Front in der Region Cadore), durchgehend sw-Abbildungen, 23,5 x 16,5 cm, Paperback, 276 S., 1/2017
EUR 15,00



3236/359 Pozzato, Paolo / Volpato, Paolo - Guerra sulle Tre Cime e Dolomiti di Sesto (Von der Drei Zinnen bis zum Kreuzbergpaß - Beschreibung und Kriegsgeschehen), 32 S., Farbabbildungen und Karten mit 4 Tourenbeschreibungen, 44 sw-Bildseiten, 184 Textseiten, 24,0 x 16,0 cm, Paperback, 1/2015
EUR 21,50




3236/353 - Alpago-Noello - Tempore Belli 1915-1918 (La guerra vista da un ufficiale Belunese del genio militare - Bilddokumentation über den rückwärtigen Bereich der Dolomitenfront), sw-Abbildungen, 21,0 x 21,0 cm, Paperback, 195 S., 2/1995, Restexemplare
EUR 15,00




3236/361 Vanni, Alessandro / Pari, Katja - La Grande Guerra sulla Marmolada (Il mistro dei 15 Fanti di Forcella V - Die Kämpfe um Serauta und Forcella V, die Stadt im Eis sowie der heutige Zustand), Zeichnungen, Karten, sw-Abbildungen, 23,5 x 16,5 cm, Paperback, 217 S., 6/2019
EUR 19,50



3236/354 Callegher, Italo Zandonella 1915-1918 - La Grande Guerra in Comelico (Monte Popèra, Cima Undici, Passo della Sentinella, Croda Rossa, Battaglie sulle Cresta di Confine, Bombardamento a Pàdola, Dosole, Sesto), sw-Abbildungen, viele Skizzen, 23,0 x 15,0 cm, Paperback, 191 S., 1/2017
EUR 12,00



3236/371 Sirena, Toni - Belluno in Guerra 1915-1918 (Einmalige sw-Bilddokumentation über die Kriegszeit hinter der Front - Zivilbevölkerung, Land-, Luftstreitkräfte und andere Einblicke), 15,8 x 22,8 cm, Paperback, 194 S., 1/2013
EUR 16,00




3236/355 Fornari, Antonella - Tre Cime di Lavaredo e dintorni (Escursioni tra storia e montagna: piccolo segreti di luoghi conosciuti - 13 Tourenbeschreibungen im Bereich Drei Zinnen, Paternkofel, Monte Cengia u.a.), jeweils kurze Zusammenfassung, farbige, Abbildungen, 16,0 x 11,0 cm, Paperback, 95 S., 1/2008
EUR 6,00



3233/593(K) Lancedelli, Loris - Ampezziani in Galizia - Centenario Grande Guerra 1914-2014 (Dokumentation über die Geschichte der Region und den Kriegseinsatz der Ampezzianer an der Galizischen Front), durchgehend sw-Abbildungen, farbige Karten, 20,0 x 27,0 cm Querformat, Pb, 168 S., 1/2014
EUR 16,80

Zur Zeit nicht auf Lager



3236/391(F) De Bernardin, Andrea - Dolomiti - Storie di guerra uomini e cimeli (Museumsführer des Museo della Grande Guerra auf dem Passo Fedaia und Beschreibung der regionalen Kriegsereigniss), Farb- und sw-Abbildungen, 17,2 x 24,0 cm, Paperback, 119 S., 1/2005 EUR ? **Zur Zeit nicht auf Lager**