





3235/071 Favrin, Dario - Tra i Monti della Grande Guerra 1915-1918 e non solo Dal Monte Pasubio al Monte Grappa - Vol. 1 Itinerari dal Monte Pasubio al Passo Vezena (Wanderungen, Radtouren, Skitouren), Karten und Abbildungen, 19,5 x 12,0 cm, Paperback, 198 S., 2015
EUR 12,00




3235/072 Favrin, Dario - Tra i Monti della Grande Guerra 1915-1918 e non solo Dal Monte Pasubio al Monte Grappa - Vol. 2 Altopiano di Asiago dal Passo Vezena a Bassano del Grappa (Wanderungen, Radtouren, Skitouren), Karten und Abbildungen, 19,5 x 12,0 cm, Paperback, 239 S., 2016
EUR 14,00




3236/075 Zagonel, Edoardo / Zanoli, Renato - Forti e trincee - Vol. 2 - Cinque Torri, Lagazoui, Sass di Stria, Col di Lana, Agordino, Marmolada, Val di Fassa, Val di Fiemme, Altopiano di Asiago (Postazioni e musei all'aperto sulle Dolomiti edintori dall'Agordino all'Altopiano di Asiago), farbige Karten und Abbildungen, 19,2 x 12,0 cm, Paperback, 160 S.,
EUR 6,90

3236/010 Serie: Guida ai Forti della Grande Guerra sul "Fronte inviolabile" tra l'Altopiani dei 7 Comuni e gli Altipiani di Folgaria, Lavarone e Luserna (Vol. 1+2)




3236/011 Zigliotto, Loris - Guida ai Forti della Grande Guerra sul "Fronte inviolabile" tra l'Altopiani dei 7 Comuni e gli Altipiani di Folgaria, Lavarone e Luserna (Le escursioni, i protagonisti, la storia - Volume 1), Farb- und sw-Abbildungen, Farbkarten, 20,5 x 11,5 cm, Paperback, 132 S., 2008
EUR 12,50




3236/012 Zigliotto, Loris - Guida ai Forti e ai percorsi sugli altipiani veneto trentini da Luserna a Passo della Borcola - Forte Cherle, Monte Coston, Val delle Lanze e Coston d'Arsiero, Bocca di Vallorsara-Pioverna Alta-Costa d'Agra, Monte Maggio - Monte Gusella - Valle di Campoluzzo (Le escursioni, i protagonisti, la storia - Vol 2), Farb- und sw-Abbildungen, farbige Karten, 20,5 x 11,5 cm, Paperback, 149 S., 2010,
EUR 13,50

3236/020 Serie: Guida al Campi di Battaglia dell'Altopiano dei sette Comuni (QuatroVoluma)




3236/021 Busana, M. / Pozzato, P. / Dal Molin, R. - Guida al Campi di Battaglia dell'Altopiano dei sette Comuni - Itinerari della Grande Guerra (Voluma Primo - Monte Ortigara), Farb- und sw-Abbildungen, farbige Karten, 20,5 x 11,5 cm, Paperback, 166 S., 2010


EUR 13,50




3236/022 Busana, M. / Pozzato, P. / Dal Molin, R. - Guida al Campi di Battaglia dell'Altopiano dei sette Comuni - Itinerari della Grande Guerra - (Volume secondo - Melette - Altopiano orientale), Farb- und sw-Abbildungen, farbige Karten, 20,5 x 11,5 cm, Paperback, 166 S., 2011
EUR 13,50



3236/023 Aluisini, St. / Busana, M. / Dal Molin, R. - Guida al Campi di Battaglia dell'Altopiano dei sette Comuni - Itinerari della Grande Guerra - (Volume terzo - Monte Chiesa e Monte Forno), Farb- und sw-Abbildungen, farbige Karten, 20,5 x 11,5 cm, Paperback, 105 S., 2017
EUR 14,50




3236/024 Aluisini, St. / Busana, M. / Dal Molin, R. - Guida al Campi di Battaglia dell'Altopiano dei sette Comuni - Itinerari della Grande Guerra - (Volume quarto - Monte Zebio), Farb- und sw-Abbildungen, farbige Karten, 20,5 x 11,5 cm, Paperback, 105 S., 2017
EUR 14,50




3236/031 Pozzato, Palolo - L'Offensiva Austriaca del 1916 (Strafexpedition a la contromossa Italiana) (La Storia reconstrata e illustrata Vol. 18), durchgehend sw-Abbildungen und viele farbige Gefechtskarten, 26,0 x 21,0 cm, Paperback, 111 S., 1/2016
EUR 19,00



3236/041 Girotto, Luca / Caliaro. Luigino - Fuoco sull'Ortigara (Le Artiglierie Ferroviarie pesanti Francesi in Valbrenta e nel Vicentino durante la Battaglia in del Giuno 1917), durchgehend sw-Abbildungen, farbige Karten, 23,0 x 21,0 cm, Paperback, 165 S., 1/2017
EUR 13,00




3236/051 Meregalli, Carlo - Grande Guerra sull'Altopiano di Asiago (Il Cannone sconvolse la quiete dei monti - Die Kämpfe von 1915-1918), Bild- / Textdokumentation mit einmaligen Aufnahmen, Karten, Skizzen, 24,0 x 16,7 cm, Paperback, 166 S., 4/2015
EUR 24,00



3236/052 Meregalli, Carlo - Grande Guerra Strafexpedition (Conrad "Annientate l'Esercito - Die österreichische Offensive 1916), Bild- / Textdokumentation, viele historischen Aufnahmen, Karten, Skizzen, 24,0 x 16,7 cm, Paperback, 184 S., 2/2007
EUR 21,00





3236/053 Meregalli, Carlo - Grande Guerra sull'Ortigara (L'inutile olocausto - Cadonas Offensive vom 10. bis 26. Juli 1917), Bild- / Textdokumentation mit vielen historischen Aufnahmen, Karten, Skizzen, 24,0 x 16,7 cm, Paperback, 176 S., 1/2000
EUR 24,00




3236/054 Covolo, Romeo - Grande Guerra 1915-1918 Altopiano dei sette Comuni - Dalla Offensiva delle Melette alle Battaglie di Tre Monti (Bild- / Textdokumentation), durchgehend farbige Karten und historische sw-Abbildungen, 24,0 x 17,0 cm, Paperback, 87 S., 1/2018 EUR 10,00




3236/058 Pozzato, Paolo / Massignani, Alessandro - La Strafexpedition (L'Offensiva Austroungarica nel Racconto dei Protagonisti - Die Angriffe der einzelnen Divisionen und Regimenter), 82 sw-Bildseiten, 24,0 x 16,0 cm, Paperback, 350 Textseiten, 1/2016 EUR 22,50




3236/055 Covolo, Romeo - Altopiano dei 7 comuni - Itinerari della Grande Guerra (Museo di Canove - Sacratio militare), kleiner Reiseführer mit 21 Wanderungen mit zumeist farbigen Kartenskizzen, Übersichtsbild, 16,4 x 11,5 cm, Paperback, 107 S., NA/2015 EUR 10,00




3236/059 Volpato, Paolo - Ortigara - Guida storico escursionistica (Chronik der Kriegereignisse – Beschreibung von 4 Touren durch das Gelände), durchgehend zumeist farbige Abbildungen, Karten u.a., 21,0 x 14,2 cm, Paperback, 189 S., 3/2013 EUR 18,00




3236/056 Busana, Mario / Manzan, Alberto - Tra Nature e Storia (Con le Ciaspole sugli Altopiano di Asiago, Folgaria, Lavarone, Tonezza - 20 Itinerari sui loughi della Grande Guerra - Tourenführer), sw- / Farbabbildungen, farbige Kartenausschnitte, 21,0 x 14,0 cm, Paperback, 120 S., 1/2005 EUR 15,00




3236/060 Sedlar, Otto - La Verità Austriaca sull'Ortigara (La battaglia di giugno sull'Altopiano die Sette Comuni - 10-29 giugno 1917), italienischer Text, 120 Seiten sw-Abbildungen, 24,0 x 16,0 cm, Paperback, 124 Textseiten, 2/2017 EUR 22,00




3236/057 Öller, Alois - Gli Austriaci sul Fronte degli Altopiano (Il 14° reggimento "Hessen" sull'Altopiano die Fiorentini, Cimone d'Arserio, Valsugana, Civaron, Ortigara e Melette), 50 sw-Bildseiten, sw-Karten, 24,0 x 16,0 cm, Paperback, 124 Textseiten, 1/2019 EUR 20,00



3236/061 Cora, Vittorio / Massignani, Alessandro - Guida al Monte Ortigara (Itinerari e Storia), durchgehend sw- und Farbabbildungen, einige Skizzen 20,5 x 12,0 cm, Paperback, 142 S., 2/2014 EUR 12,00




3236/062 Offelli, S. / Busato, L. / Mederle, O. / Pesavento, L. - 1916 - La Spedizione Punitiva (Umfangreiche Bilddokumentation über die Strafexpedition), durchgehend Abbildungen und Karten, Text deutsche und Italienisch, 20,5 x 11,5 cm, gebunden, 212 S., 7/2017 EUR 33,00




3236/063 Di Gilio, Alberto - L'Offensiva di Primavera - 1916: Strafexpedition (La più grande battaglia mai combattuta in montagna), viele sw-Abbildungen insbesondere von der österreich-ungarischen Frontseite, 23,5 x 16,5 cm, Paperback, 159 S., 1/2015, Restexemplare EUR 24,00




3236/064 Boccardo, Bepi - Melette 1916-1917 (La Grande Guerra della Parte Nord-Orientale dell'Altopiano die Sette Comuni), 142 Fotos, 18 Karten, 23,5 x 16,5 cm, Paperback, 269 S., 10/2014 EUR 20,00



3236/065 Girotto, Luca - La Grande Guerra - Der lange Georg - Il lungo Giorgio (Un'artiglieria navale bombarda Asiago), durchgehend sw-Abbildungen, Karten und Skizzen, 23,5 x 16,4 cm, Paperback, 140 S., 2/2015 EUR 18,00




3236/066 Mattalia, Umberto - La Guerra dei Forti sugli Altopiani 1915-1916 (Vezzena, Lavarone, Folgaria, Altopiano die Sette Coimuni), durchgehend sw-Abbildungen, sw-Karten), 17,0 x 21,4 cm, Paperback, 80 S., 9/2001 Restexemplar EUR 16,00




3236/067 Liber, Tullio / Leithempergher, Ugo / Kozlovic, A. - 1914-1918 (La Grande Guerra sugli Altopiani di Folgaria, Lavarone, Luserna, Vezzena, Sette Comuni, Monte Pasubio, Monte Comone e sugli altri fronti di guerra), Testi e documenti con 316 fotografie e 10 cartine, 21,0 x 14,8 cm, Paperback, 399 S., 8/2016 EUR 20,00



3236/072 Grande Guerra 1915-1918 (2) - Marcello Maltauro - Corno Battisti ("Occhio" del Pasubio sulla Vallarsa - La cattura di Cesare Battisti e Fabio Filzi), 12 Karten, 52 sw- und Farbabbildungen, 24,0 x 17,0 cm, Paperback, 96 S., 5/1996 EUR 13,00



3236/076 Grande Guerra 1915-1918 (6) - Acerbi, Enrico - La Cattura di Forte Ratti - Bugie e Verità (Valdastico 1916 - La vera storia della Cattura di forti Ratti nel diario inedito di un ufficiale austro-ungarico testimone della battaglia), 24,0 x 16,5 cm, Paperback, 93 S., 5/1998 Restexemplare (gelbliche Seiten) EUR 14,50




3236/079 Pezzi, Christian / Pace, Maria - Il Fronte delle Altopiani (Immagini dalla Collezione Osele di Forte Belvedere - Gschwent), durchgehend sw-Abbildungen 21,0 x 21,0 cm, Paperback, 98 S., 1/2004 EUR 12,00



3236/091 Longhi, Luigi / Zandonati, Antonio - Teleferiche dell'11a Armata Austro-Ungarica dall'Adige al Brenta 1915-1918 (Umfangreiche Dokumentation über die Seilbahnen) (Museo Storico Italiano della Guerre), Farbabbildungen, Skizzen, Höhenprofile, 23,5 x 21,0 cm, Paperback, 278 S., 1/2013 EUR 19,00



3236/095 Museo Storico Prima Guerra Mondiale 1915-1918 - Canove di Roana (Altopiano do Asiago - Sette Comuni / Vicenza - Farbiger Museumsführer - Im Anhang 13 Seiten geschichtlicher Hintergrund der Region), Farb- und sw-Abbildungen, 29,4 x 21,0 cm, Paperback, 71 S., 2013 EUR 15,00



3236/183 Girotto, Luca - Lange Georg - Il lungo Giorgio Calceranica - Asiago Maggio 1916 (Storia e Mitologia di un'Artiglieria Navale "Da Montagna"), durchgehend sw-Abbildungen, farbig Karten u.a., 21,0 x 21,0 cm, Paperback, 139 S., 1/2009 EUR 16,00

Allierte Truppen auf den Hochebenen



3320/161 Vollman, Andrea / Brazzale, Francesco - Grande Guerra - Britannici sull'Altopiano dei Sette Comuni (Dokumentation über die englische Unterstützung an der Front auf den Hochebenen ab 1917), sw-Abbildungen, 23,5 x 16,5 cm, Paperback, 165 S., 6/2018 EUR 19,00




3320/162 Vollman, Andrea / Brazzale, Francesco - Grande Guerra Francesi sull'Altopiano dei Sette Comuni (Dokumentation über die französische Unterstützung an der Front auf den Hochebenen ab 1917), Zeichnungen, Karten, sw-Abbildungen, 23,5 x 16,5 cm, Paperback, 1621 S., 6/2020 EUR 19,00

Tagebücher - Biographien





3484/861 Ogriseg, Egon - 1916 Strafexpedition Kriegstagebuch von Egon Ogriseg - Le Breve Guerra dell'Alfiere Ogriseg, einmalige Dokumentation über die Offensive mit farbigen Karten, sw- und Farbabbildungen, Anhang, Text deutsch - italienisch, 30,5 x 22,0 cm, gebunden, 268 S., 2002 Restexemplar EUR 39,80

Festungsbeschreibungen der Region



3964/631 Puecher, Mario - Forte Belvedere Gschwent
(Guida All'Architettura alla Tecnica e alla Storia della
Fortezza Austro-Ungarica di Lavarone), durchgehend viele
Zeichnungen und sw-Abbildungen, 21,0 x 15,0 cm, Paper-
back, 128 S., 1/2006 EUR 12,00

3235/374 Sui Campi di Battaglia Vol. 24 (Guadagnin, Alfeo) La Battaglia d'Arresto - Altipiano di Asiago Novembre-Dicembre 1917 Vol 1. (Melette di Gallio, Galli, M. Ferragh, M. Sisenol, M. Zomo, M. Longara), Gliederungen, sw-Abbildungen, sw-Zeichnungen, 20,8 x 14,8 cm, Paperback, 239 S., 1/2008 EUR 22,00



3235/375 Sui Campi di Battaglia Vol. 25 (Guadagnin, Alfeo) La Battaglia d'Arresto - Altipiano di Asiago Novembre-Dicembre 1917 Vol 2. (M. Fior, M. Castलगomberto, M. Tondarecar, M. Badencche) Gliederungen, sw-Abbildungen, sw-Zeichnungen, 20,8 x 14,8 cm, Paperback, 172 S., 1/2008 EUR 22,00

3964/632 Fabi, Lucio Forte Belvedere Werk Gschwent (Katalog des Museums Festung Belvedere Gschwendt - Historische Erläuterungen zu den Kriegereignissen), Texte italienisch - deutsch - englisch, Farb- und sw-Abbildungen, 28,3 x 19,5 cm, gebunden, 128 S., ca. 2002

Restexemplare EUR 19,50

Zur Zeit nicht lieferbar

3236/068 Cortelletti, Luigi / Acerbi, Enrico - Da Cesuna al Monte Cengio (Forte di Punta Corbin, Belmonte, Monte Zovetto, Monte Lèmerle - Altopiano di Asiago - Guida ai campi di battaglia), 16 Karten und Skizzen, 88 sw- / Farbabbildungen, 12,0 x 20,5 cm, Paperback, 144 S.,

EUR 14,80

