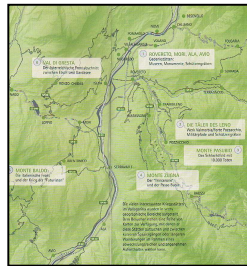




Vallagarina - Übersichtswerke

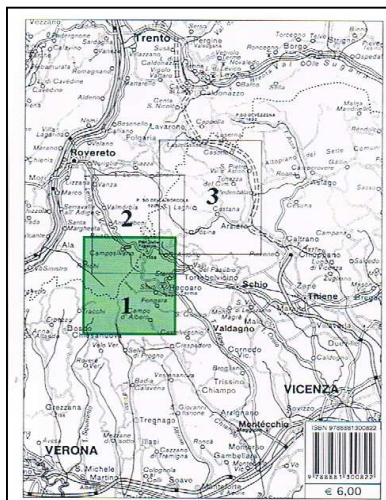


3235/811 Schauplätze des Großen Krieges im Vallagarina (Rovereto, Mori, Ala, Avio, die Täler des Leno, Monte Pasubio, Monte Zugna, Monte Baldo, Val di Gresta), kleiner farbiger Führer für Wanderungen auf den Spuren des Krieges., 35 S., 22,0 x 12,0 cm, broschiert, o.J. EUR 6,80




3235/812 Faltkarte: Vallagarina - Schauplätze des Ersten Weltkrieges - I luoghi della Prima Guerra Mondiale- The Places of the Great War, dreisprachige Karte vom Gardasee bis zum Pasubio-Massiv mit 21 eingezeichneten Schauplätzen, jeweils kurze Beschreibung auf der Rückseite, ca. 70,0 x 70,0 cm, 1:50 000, gefaltet, 2015 EUR 3,80


3235/820 Reihe: Carta Panoramica (Drei Karten aus der Pasubio Region)



Kartenübersicht für die folgenden drei Karten





3235/821 Carta Panoramica e Carta Sentieri die Gruppi - Piccolo Dolomiti prealpi Vicentine (Carega - Fumante - Catena Tre Croci - Sengio Alto) (Scala 1:15000), EUR 6,00



3238/822 Carta Panoramica e Carta Sentieri die Gruppi - Massiccio del Pasubio (Scala 1: 20.000) EUR 6,00




3238/823 Carta Panoramica delle Piccolo Dolomiti prealpi Vicentine (Con Carta Sentieri degli Altopiano di Tonezza del Cimone Fiorentini - Posina - Arsiero - Monte Novegno) (Scala 1:25 000), EUR 6.00




3235/824 Gattera, C. / Bertè, T. / Maltauro, M. - Le Piccole Dolomiti nella Grande Guerra 1915-1918 (Dalla Vallarsa alla val Lagarina dal Carega ai Coni Zugna - Itinerari e Storia), durchgehend Farb- und sw-Abbildungen, Kartenskizzen 23,9 x 16,7 cm, Paperback, 198 S., 5/2004 EUR 18,00




3235/828 Contrini, Andrea - Echi nel Silenzio - Paesaggi della Grande Guerra dal Garda al Pasubio (Traumhafte Farbdokumentation über das ehemalige Frontgebiet im Bereich Gardasee - Zugna - Pasubio und Picolo Dolomiti), Farbbildband, Text italienisch - englisch - 23,5 x 28,5 cm, gebunden, 239 S., 1/2017 EUR 32,00




3235/841 Less, Alessio / Mederle, Oswald – La Grande Guerra dal Garda all'Adige (I dieci chilometri fronte de Torbole all'Amara – Umfassende Dokumentation über das Kampfgeschehen zwischen Gardasee und Etschtal), sw-Abbildungen, Karten, xx,0 x xx,0 cm, gebunden, xxx S., 1/20xx EUR xxx,00



3235/829 Bertolotti, Silvia - Contrasti - La Grande Guerra nel Racconto Fotografico (La Grande Guerra nel racconto fotografico di Piero Calamandrei - Umfassende Bilddokumentation aus der Kriegszeit über den Bereich Zunga - Vallarsa - Pasubio), sw-Abbildungen, 24,5 x 30,5 cm, gebunden, 335 S., 1/2017 EUR 55,00




3235/842 Fioroni, Giovanni - La Valle di Gresta e la Valle del Cameras nella Prima Grande Guerra Mondiale 1915-1918 (Detaillierte Dokumentation der Kämpfe zwischen Gardasee und Etschtal), sw-Abbildungen, viele Gefechtskarten, Zeichnungen, 24,0 x 17,0 cm, Paperback, 252 S., 1/1988 Restexemplare EUR 10,00



3235/843 Tonezzer, Elena - Città Fortezza – Trento 1915-1918 (Dokumentation über das zumeist militärisch geprägte Leben in der Stadt während des Krieges und über die Ausstellung im Museum Trento), Text italienisch, englische Zusammenfassung, viele, Abbildungen und Dokumente, 26,0 x 21,0 cm, Paperback, ca. 260 S., 1/2018 Restexemplare EUR 13,00


Vallagarina - Monte Zugna – Passo Buole



3235/861 Bertè, Tiziano - Monte Zugna 1912-1918 - Guida al percorso storico (Ausstellungskatalog des Museo Stocico Italiano della Guerra), viele sw- und Farbabbildungen, sw- und Farbkarten u.a., 21,0 x 15,0 cm, Paperback, 112 S., 1/2016 EUR 13,00



3235/862 Bertè, Tiziano - Il colpo di mano alla Foraora (Monte Zugna - 23 maggio 1918) (Museo Storico Italiano della Guerra), Verlusttabelle, Gliederungen, sw-Abbildungen, sw-Karten 24,0 x 17,0 cm, broschiert, 48 S., 1/1998 ca. EUR 13,00



3235/863 Bertè, Tiziano - Passo Buole - Termopili d'Italia (Befestigungsanlagen und Kämpfe im Rücken des Monte Zugna), durchgehend sw-Abbildungen, Zeichnungen, Kartenskizzen, 24,0 x 16,7 cm, Paperback, 60 S., 1/2004 Restexemplare EUR 10,00

Vallagarina - Passubio Massiv




3235/013 Schaumann, Walther - Schauplätze des Gebirgskrieges - Band II: Pellegrinopass - Pasubio (Geschichte und Gegenwart mit Routen- und Tourenvorschlägen), viele Abbildungen, Faksimile, Karten im Anhang 17,0 x 12,0 cm, gebunden, 479 S., EUR 18,80



3235/061 Hübner, Hans-Dieter - Unterwegs auf historischen Spuren - Band 1 (Rund um den Pasubio) farbige Karten und Abbildungen, 21,0 x 14,8 cm, Paperback, 392 S., 1/2010 EUR 26,90




3235/071 Favrin, Dario - Tra i Monti della Grande Guerra 1915-1918 e non solo Dal Monte Pasubio al Monte Grappa (Vol. 1 Itinerari dal Monte Pasubio al Passo Vezena - Wanderungen, Radtouren, Skitouren), Karten und Abbildungen, 19,5 x 12,0 cm, Paperback, 198 S., 2015 EUR 6,90



3235/871 Passarin, Mauro - Die Museumsstraße - Der Pasubio und die 52 Tunnel (Ausführliche Beschreibung der Tunnel und des Freilichtmuseums in den Vicentini-schen Voralpen), durchgehend Abbildungen, farbige Faltkarte über die Tunnel, 22,0 x 11,5 cm, broschiert, 32 S., o.J. EUR 6,80



3235/881 Cattera, Claudio - Il Pasubio e la Strada delle 52 Gallerie (Guida ai sentieri della Grande Guerra - Con il diario storico militare inedito della 33ª comp. minatori del Genio), Farb- und sw-Abbildungen, sw- und Farbkarten, 10,5 x 12,0 cm, Paperback, 142 S., 1/1995 EUR 12,00




3235/882 Pieropan, Gianni - Monte Pasubio - Guida alla Zona Sacra (Itinerari - Ambiente - Storia), durchgehend Farb- und sw-Abbildungen, Kartenskizzen, 16,7 x 23,9 cm, Paperback, 110 S., 1/1990 EUR 16,00




3235/876 Cassina, Ugo - Guerra di Mine - Ricordi di un reduce del Pasubio (1917-1918) (La Strada delle 52 Gallerie - Le mine sulla Selletta dei Denti - La conquista del Monte Corno Battisti), Dokumentation über die italienischen Genietruppen; sw-Abbildungen, Skizzen, 202 S., 24,0 x 16,6 cm, Paperback, EUR 18,00


Österreichische Festungen Trentino - Südtirol



3964/411 Pfeiffer, Gustav (Hrsg.) - Die Festungen im Altiroler Raum 1836-2014 (15 Berichte zur Geschichte des Festungsbaues im Südtiroler Bereich, davon 4 in italienischer Sprache), Risszeichnungen, Skizzen, Farb- und sw-Abbildungen, 24,0 x 17,0 cm, gebunden, 400 S., 1/2016 EUR 39,90




3964/441 Weiss, Ulrike - Österreichische und italienische Festungsbauten östlich des Gardasees 1849-1907 (Festungen im Bereich Rivoltn, Ceraino und Pastrengo), viele Skizzen, Karten, Zeichnungen sw- und Farbabbildungen, 19,3 x 14,8 cm, Paperback, 200 S., 1/2006 EUR 19,00



3964/481 Fontana, Nicola - La Regione Fortezza (Il sistema fortificato del Tirolo: pianificazione, cantieri e militarizzazione del territorio da Francesco I alla Grande Guerra - Das Standartwerk über die geschichtliche Entwicklung des österreich-ungarischen Festungsbaus im Trentino), Abbildungen, Karten, Zeichnungen, 28,5 x 21,5 cm, gebunden, 702 S., 1/2016 EUR 35,00

Österreichische Festungen Trient-Valsugana



3964/511 Caracristi, Luca (Text) - Unterwegs durch die Festung Trient (Wege zu den Orten und Befestigungswerken des Ersten Weltkriegs 1914-18), 15 Touren durch die 8 Festungsbezirke mit Kurzbeschreibung der Anlagen, Farbabbildungen, historische Festungspläne, 18,0 x 11,5 cm, 64 S., broschiert, 1/2016, beigelegt zweiseitige farbige Karte 54,0 x 80,0 cm der gesamten Festung und Stadt, auf der Rückseite kleine Kartenausschnitte für die einzelnen Touren, zusammen in Plastikhülle, EUR 8,00


Bei den folgenden hervorragenden Buchtiteln über die Festungsanlagen von Trient hat uns der Autor Volker Jeschkeit dankenswerterweise deutsche Übersetzungen auf DVD zur Verfügung gestellt, die wir auf Wunsch den Titel beifügen. Bitte beachten Sie hierbei die abweichenden Bestell-Nummern in den blauen Textfeldern



3964/541 Jeschkeit, Volker - La Fortezza di Trento - Alla scoperta delle fortificazioni austroungariche del Monte Bondone (Eine Entdeckungstour zu den Festungsanlagen des Monto Bondone), durchgehend Farb- und sw-Abbildungen, viele Skizzen und Zeichnungen, italienischer Text, 24,5 x 17,5 cm, gebunden, 336 S. 1/2008

EUR 24,00

3964/551 Jeschkeit, Volker - La Fortezza die Trento, Buch und beigelegte DVD mit deutschem Text und Bildern EUR 26,80



3964/542 Jeschkeit, Volker - Il Calisio della Grande Guerra - La Fortezza di Trento (Alla scoperta della fortificazioni austro-ungariche) (Die Festung Calisio und der nordöstliche Teil der Ostfront der Festung), Farb-/sw-Abbildungen, viele Skizzen und Zeichnungen, italienischer Text, 24,5 x 17,5 cm, gebunden, 328 S., 1/2008 EUR 24,00

3964/552 Jeschkeit, Volker - Il Calisio della Grande Guerra, Buch und beigelegte DVD mit deutschem Text und Bildern EUR 26,80



3964/543 Jeschkeit, Volker - Il Fronte Orientale della Fortezza di Trento (La cintura la difesa interna, dal Mt.Celvo alla Vigolana, attraverso Cimirlo, Marzola e Maranza) (Die Ostfront der Festung vom Monte Celva bis zum Vigolana-Massiv), Farb- / sw-Abbildungen, Skizzen, Zeichnungen, italienischer Text, 416 S., 24,7 x 17,5 cm

EUR 26,00

3964/553 Jeschkeit, Volker - Il Fronte Orientale della Fortezza die Trento, Buch und beigelegte DVD mit deutschem Text und Bildern EUR 28,80




3964/544 Jeschkeit, Volker - Le Linee Avanzate della Fortezza di Trento (La Difesa della Valsugana e le vie di Collegamento agli Altipiani) (Verteidigung der Valsugana und Vorverlegung der Festungslinie Richtung Borgo), Farb- und sw-Abbildungen, Skizzen, Zeichnungen, italienischer Text, 24,5 x 17,5 cm, gebunden, 279 S., 1/2010 EUR 24,00

3964/554 Jeschkeit, Volker - Le Linee Avanzate della Fortezza di Trento, Buch und beigelegte DVD mit deutschem Text und Bildern EUR 28,80



3964/545 Jeschkeit, Volker – Il Fronte Meridionale della Fortezza di Trento (Matarello, Romagnano, Vigolana, Val Stornada e Val di Cei) (Die Sektoren I und II der beiden inneren Gürtellinien der Südfront), Farb- / sw-Abbildungen, Zeichnungen, italienischer Text, 24,5 x 17,5 cm, gebunden, 416 S., 1/2019 EUR 24,00




3964/561 Pinotti, Stefano - Festung Trient 1915-1918 (Le Fortificazioni di Trento e il relativo periodo storico), durchgehend sw-Abbildungen, viele Zeichnungen der Festungsanlagen und Waffen, deutsch-italienisches Lexikon der Straßen, Plätze und öffentlichen Gebäude, 23,5 x 16,5 cm, Paperback, 294 S., 6/2016 EUR 22,00

3964/555 Jeschkeit, Volker – Il Fronte Meridionale della Fortezza di Trento, Buch und beigefügte DVD mit deutschem Text und Bildern EUR 26,80



3964/546 Jeschkeit, Volker - Il Fronte Occidentale della Fortezza di Trento (Ischia Podetti, Monte Soprasasso, Castella della Grua e le linee di difesa avanzate nella Valle die Laghi) (Beschreibung der Westfront mit innerer Gürtellinie und neuer Feldbefestigung von 1915), Farb-, sw-Abbildungen, Zeichnungen, italienischer Text, 320 S., Skizzen, 24,5 x 17,5 cm, gebunden, 320 S., 1/2012 EUR 24,00

3964/556 Jeschkeit, Volker – Il Fronte Occidentale della Fortezza di Trento, Buch und beigefügte DVD mit deutschem Text und Bildern EUR 26,80




3964/548 Jeschkeit, Volker - La storia del Forte Bussa Grande 1906-2018 (Dokumentation über eine der modernsten Festungsanlagen im Ersten Weltkrieg, jetzt als Museum teilrestauriert), sw-Abbildungen, Dokumente, italienischer Text, 24,0 x 16,5 cm, Paperback, 87 S., 1/2018 EUR 12,80

3964/558 Jeschkeit, Volker – La storia del Forte Bussa Grande 1906-2018, Buch und beigefügte DVD mit deutschem Text und Bildern EUR 14,80




3964/547 Jeschkeit, Volker - Trento 1915-1918 - La Città Militarizzata (La sezione de difesa VII) (Die Bereiche des inneren Stadtgebietes und des VIII. Verteidigungssektors), Farb- / sw-Abb., Zeichnungen, italienischer Text, 24,5 x 17,5 cm, gebunden, 168 S., 1/2016 EUR 19,00


3964/557 Jeschkeit, Volker – Trento 1915-1918 – La Città Militarizzata, Buch und beigefügte DVD mit deutschem Text und Bildern EUR 22,80



3964/581 Allegri, Davide - Forte Colle delle Benne - Guida Storica (Dokumentation über das Werk Colle delle Belle in Levico Terme - Löweneck), durchgehend sw- und Farbabbildungen auch vom heutigen Zustand, Zeichnungen, 15,0 x 21,0 cm, Paperback, 78 S., 1/2017 EUR 12,00



3964/582 Comper, Chiara / Bisoffi, Stefano (Hrsg.) - Forte Pozzacchio - Valmorbia-Werk (Da sentinella a messaggero - Vom Wächter zum Boten - Dokumentation über die Geschichte, Restauration und den heutigen Zustand des Werkes), sw- und Farabbildungen, Zeichnungen, Text italienisch - deutsch, 21,4 x 21,5 cm, Paperback, 135 S., 2020 EUR 35,00



3235/087 Le formiche 7 - Donetto, Fabio - Forti e Postazioni delle Grande Guerra (30 itinerari scelti in Pasubio, Altipiani, Valsugana, Lagorai, Dolomiti, Monte Grappa - Tourenführer), durchgehend sw- und Farabbildungen, farbige Kartenausschnitte, 17,5 x 12,0 cm, Paperback, 174 S., 1/2016 EUR 10,00