






3235/631 Golowitsch, Dr. Helmut (Hg.) - Ortlerkämpfe 1915-1918 (Nachdruck des Werkes "Der König der Deutschen Alpen und seine Helden" von Freiherr von Lempuch - 1925), Karten, Skizzen, Dokumente, ca. 880 sw- und Farbabbildungen, 27,5 x 21,0 cm gebunden, 672 S., erg.NA/2005 EUR 49,00




3235/641 Magrin, Bepi / Novello, Mauro - Tracce della Guerra Alpina tra i ghiacci dell'Ortles e dell'Adamello (Spuren des Alpenkrieges im Eis vom Ortler und Adamello), durchgehend farbige Abbildungen, 24,0 x 21,7 cm, Paperback, 168 S., 2017 EUR 25,00



3235/651 Magrin, Giuseppe / Peretti, Giovanni - Battaglie par la Trafojer (La Guerra 1915-1918 sul più alpinistico settore del fronte - Prachtbildband mit sw- und Farbabbildungen, eingearbeitet 60 Seiten Album von Guido Bertarelli mit Original-Kriegsbildern), 34,5 x 24,6 cm, Paperback im Schuber, 197 S., 1/20 1/2008 EUR 66,00




3235/652 Fantelli, U. / Magrin, G. / Peretti, G. - Battaglie par il San Matteo (Agosto-Settembre 1918 - Le battaglie più alte della storia - Prachtband mit deutschsprachigen farbigen Lagekarten, sw- und Farbabbildungen, Dokumentenabbildungen, 33,5 x 24,0 cm, Paperback, 231 S., 1/2008 EUR 50,00



(Musterkarte)

3235/653 La Guerra Bianca al Passo dello Stelvia - WW I in the Stelvio Area (Le Guide tematiche del Parco Nazionale dello Stelvia - Il Filon dei Mot, La Malga Scorluzzo e Le Rese, Al Passo dell'Ablès, Dalla IV Cantoniera dello Stelvio a Cancano), 4 p Routen. mit Farbabbildungen, mit farbigen Ausklapp-Karten, Text italienisch - englisch, 17,5 x 12,5 cm Paperback EUR 8,00




3235/654 La Guerra Bianca al Passo del Gavia - World War I in the Gavia Area (Le Guide tematiche del Parco Nazionale dello Stelvia - Alla Punta del Segnale, La Cime di Vallumbrina, La Cime Gaviola, L'anello dell'Albiolo), 4 Routenbeschreibungen mit Farbabbildungen, farbigen Ausklapp-Karten, Text italienisch - englisch, 17,5 x 12,5 cm, Paperback EUR 8,00



3235/655 Belotti, Walter / Magrin, Giuseppe / Peretti, G. - Il Sentiero della Pace in Lombardia (Da Livigno, allo Stelvio, al Gavia e al Tonale - Il Grande Itinerario Storico-Escursionistico), 12 Routenbeschreibungen mit Farbabbildungen, farbigen Karten, 16,6 x 11,5 cm, Paperback, 222 S., o.J. EUR 12,00




3235/656 Belotti, Walter / Magrin, Giuseppe / Peretti, G. - Itinerari Storie e culturali in alta Valtellina (Grosio, Valdisototto, Valfurva, Bormiese, Valdidento, Livigno - 36 Itinerari), Routenbeschreibungen mit Farbabbildungen, farbigen Karten, 16,6 x 11,5 cm, Paperback, 186 S., o.J. EUR 12,00




3235/659 Von Lempruch, A. / Von Ompteda, G. - Ortles - La Guerra tra i Ghiacci e le Stelle (Umfangreiche Dokumentation des Kriegsgeschehens im Ortler-Gebiet), viele sw-Abbildungen, einige Farbabbildungen, 2 sw-Karten, Text italienisch, 24,0 x 16,0 cm, Paperback, 305 S., 1/2005 Restexemplare EUR 21,00




3235/671 Belotti, Walter - Dallo Stelvio al Garda - Volume 1 (Alla Scoperta die Manufatti della Prima Guerra Mondiale - 27 Itinerari), Museen und Routen der Region mit Farbabbildungen, Kartenskizzen und vielen Informationen, 24,0 x 16,5 cm, Paperback, 279 S., 2004 EUR 20,00




3963/672 Belotti, Walter - Dallo Stelvio al Garda - Volume 2 (Alla Scoperta die Manufatti della Prima Guerra Mondiale - 28 Itinerari), Museen und Routen der Region mit Farbabbildungen, Kartenskizzen und vielen Informationen, 24,0 x 16,5cm, Paperback, 320 S., zusätzliche Frontkarte III.Corpo d'Armata, 2007 EUR 22,00




3235/673 Cavaciocchi, Aberto - L'impresa dell'Adamello (Stato Maggiore della 5a divisione di fanteria aprile / maggio 1916), 24,0 x 16,5 cm, Paperback, 439 S., 1/2016 EUR 25,00



3235/674 Belotti, Walter - Le testimonianze della Grande Guerra nel settore bresciano del Parco Nazionale dello Stelvio (Dokumentation über die Stellungen zwischen Monte Palù und Rifugio Bozzi), Farb- und sw-Abbildungen, Zeichnungen u. a., 29,5 x 21,0 cm, Paperback, 135 S., 1/2001 EUR 18,00




3235/674 Belotti, Walter / Cerutti, John (Hrsg.) - A Ferro e Fuoco - Il Bombardamento di Ponte Legno (27 Settembre 1917 - Dokumentation über die Zerstörung des Ortes sowie über die Region am Tonale Pass), durchgehend sw-Abbildungen, A4, Paperback, 40 S., 1/2017 EUR 7,80



3235/681 Bertolini, Daniele - La Prima Guerra Mondila sui Monti del Tonale (Storia, luoghi, itinerari – Dokumentation über die Kämpfe und die heutigen Spuren und Museen am Tonale-Paß), sw-Geländekarten, sw-Abbildungen, 21,0 x 13,5 cm, Paperback, 180 S., 1/2007

EUR 15,00



3235/682 Bertolini, Daniele - Sulla tracce della Grande Guerra (Un museo all'aperto del paesaggio fortificato del fronte Tonale - Wichtige Museen und 8 Touren im Bereich Tonalepass), Farbabbildungen, farbige Übersichtskarten, 14,0 x 21,0 cm Querformat., 30 S., broschiert, EUR 6,80



3235/683 Bertolini, Daniele / Mirandola, Giulia - Lungo i Sentieri della Grande Guerra in Val di Sole (Eскурioni e Itinerari di scoperta), 4 ausführliche Tourenbeschreibungen mit farbigen Karten, sw- und Farbabbildungen, Anschriften u.a., Text italienisch, 16,9 x 20,5 cm, Paperback, 32 S., 2013 zur Zeit vergriffen EUR 5,00





3235/684 Turrini, Fortunato - Pejo 1914-1918 - Der Krieg vor der Haustür (La guerra sulla porta) (Kriegsalltag in einem Seitental des Val di Sole), sw-Abbildungen und Dokumente, 24,5 x 18,0 cm, gebunden, 318 S., 1/1998, Restexemplar EUR 29,80


Biographien und Tagebücher (Adamello - Ortler)



3326/451 Magrin, Giuseppe (Hrsg.) - Arnaldo Berni lettere e diari - Il Capitano sepolto nei ghiacci (Vicende della guerra 1915-18 sui monti tra Stelvio e Gavia), 21,0 x 23,5 cm, Paperback, 1/2016 EUR 33,00




3326/466 Cimmino, Marco (Hrsg.) - La Conquista dell'Adamello - Il diario del capitano Nino Calvi (Dokumentation der Kampfhandlungen, zusätzlich Originalabdruck des Tagebuches mit sw-Abbildungen und Ausklappkarten), Anlagen, sw-Abbildungen, 24,0 x 17,0 cm, Paperback, 167 S., 1/2014 EUR 20,00



3326/481 Parsani, Elio / Broisconi, Rowena - Adamello - Ortigara - Grappa (Lettere dalla Grande Guerra die fratelli Antonio, Piero e Vittorio Leidi - Kriegsbriefe ergänzt durch viele Farb- und sw-Abbildungen der jeweiligen Front, 30,5 x 21,5 cm, gebunden, 302 S., 1/2011 Restexemplar EUR 29,80


Festungen im Bereich Lombardeifront




3963/471 Belatti, Walter - Le Batterie Corazzate (I sistema difensivo e la grandi opere fortificate in lombardia tra l'Età Moderna a la Grande Guerra Volume 1), durchgehend Farbabbildungen und Karten, 24,0 x 16,5 cm, Paperback, 242 S., 1/2009 EUR 22,00




3963/472 Trotti, Antonio - Le grandi Opere in Caverna della Frontiere Nord (I sistema difensiva e la grandi opere fortificate in lombardia tra l'Età Moderna a la Grande Guerra Volume 2), durchgehend Farbabbildungen und Karten, 24,0 x 16,5 cm, Paperback, 303 S., 1/2011 EUR 22,00



3235/668 Quaderni del Museo I - La valorizzazione delle fortezze moderne dell'arco alpino (Atti della giornata di studio - Forte Montecchio Nord, Colico - Domenica 18.10.2009), Dokumentation über die italienischen Festungen im Norden, Farb- / sw-Abbildungen, 24,5 x 16,5 cm, Paperback, 94 S., 2011 EUR 9,80


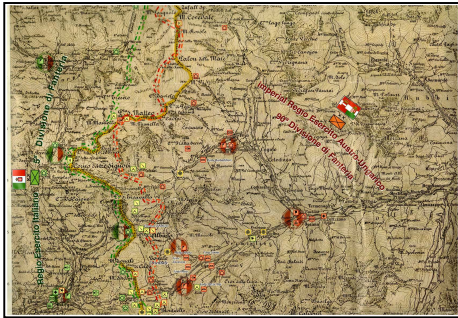


3235/669 Trotti, Antonio - La Frontiera Nord in Valvarrone (Alla scoperta die manufatti storico-militari e di altre belezze del territorio - Befestigungen zwischen Comer See und Schweizer Grenze), Farb- / sw-Abb., Zeichnungen, 21,0 x 15,0 cm, Paperback, 55 S., 1/2013 zusätzliche Karte 1:41.000 der Region EUR 10,00



3963/181 Pedranzini, R. / Bradanini, N. / Canclini, M. - Alla scoperta del Forte di Oga (Festungsführer durch die Anlage mit vielen Farbabbildungen, Zeichnungen und Skizzen) Text italienisch - englisch, 20,0 x 12,0 cm, Paperback, 128 S., 2001 EUR 12,80

Zur Zeit nicht auf Lager



3235/685 Plastikhülle mit folgendem Inhalt:

- **3235/685-A Fantelli, Udalrico - La Grande Guerra in Val die Sole** (Kurzbeschreibung der Kriegseignisse), Text italienisch), sw-Abbildungen, teilweise doppelseitig, umfangreiche Bibliographie, 22,0 x 17,0 cm, Paperback, 72 S., 1/2013 |

- **3235/685-B Carta Storico Militare - Prima Guerra Mondiale - Fronte Trentino - Val di Sole** (2 seitige großformatige Farbkarte mit Stellungen, eingezeichneten Gefechten u.a. sowie Beschreibungen der Abläufe), gefaltet 17,0 x 11,0 cm, 1/2013 |

- **3235/685-C Arrighi, Antonia - Guida alla lettura - Carta storico militare - La Grande Guerra in Val di Sole** (Begleitheft zur Karte mit Erläuterungen sämtlicher in der Karte verzeichneten Symbole), Text italienisch, 17,0 x 11,0 cm, 1/2013 alle

alle drei Teile **zusammen in Plastikhülle EUR**

(Zur Zeit nicht lieferbar)