


**3235/200 Tourenführer (Italienischer Text) -
Südwestfront gesamt –**


3235/243 Löwer, Hans-Joachim / Bernhart, Udo - Il fronte delle Alpi iere e oggi (Auf den Spuren des Gebirgskrieges 1915-1918 - Beinhäuser, Festungen, Soldatenfriedhöfe und Kriegsmuseen zwischen Tonalepass und Cortina d'Ampezzo), Farbabbildungen, 24,0 x 16,5 cm, gebunden, 272 S., 4/2017 EUR 26,90



3235/251 Galifi, Irene - Guida ai Forti, Trincee e Musei all'Aperto (Bolzano, Trento, Belluno - Kleiner farbiger Führer), durchgehend Farbabbildungen, viele Anschriften und Informationen zu Museen, 21,0 x 13,9 cm, Paperback, 142 S., 1/2017 EUR 9,00



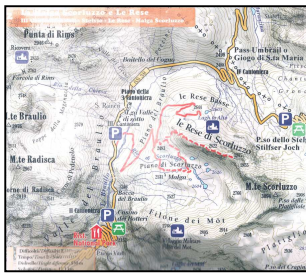
3235/281 Ardito, Stefano - La Grande Guerra (Guida ai luoghi del 1915-18), Farbdokumentation vom Ortler bis zum Isonzo mit kurzen Erläuterungen 26,0 x 19,5 cm, Paperback, 133 S., 1/2018 EUR 14,00




3235/282 Pasini, Fabio - Dal Garda alla Marmolada (Trekking e Pensieri sul Fronte della Grande Guerra Mondiale), ca. 60 Tourenbeschreibungen zwischen Ledro-Alto-Garda und Marmolada, Farbabbildungen, einseitigen Tourenerläuterungen, Museumsliste, 24,0 x 22,0 cm, Paperback, 132 S., 1/2017 EUR 22,00

3235/291 Cumer, Giulia / Pisetti, Anna - Sulle Tracce della Grande Guerra in Tentino (Kleine Kurzbeschreibung der Kriegsereignisse für Kinder, im Anhang eine Übersichtskarte mit sämtlichen Kriegs- und Ecomuseen, jeweils mit Anschrift und Erreichbarkeit), 15,0 x 21,0 cm., 20 S., broschiert EUR 4,80

**3235/600 Tourenführer (Italienischer Text) -
Bereich Ortler-Adamello-Tonale**




Kartenübersicht für die folgenden beiden Bände



3235/653 La Guerra Bianca al Passo dello Stelvia - WW I in the Stelvio Area (Le Guide tematiche del Parco Nazionale dello Stelvia - Il Filon dei Mot, La Malga Scorzuzzo e Le Rese, Al Passo dell'Abès, Dalla IV Cantoniera dello Stelvio a Cancano), 4 p Routen. mit Farbabbildungen, mit farbigen Ausklapp-Karten, Text italienisch - englisch, 17,5 x 12,5 cm Paperback

EUR 8,00




3235/654 La Guerra Bianca al Passo del Gavia - World War I in the Gavia Area (Le Guide tematiche del Parco Nazionale dello Stelvia - Alla Punta del Segnale, La Cime di Vallumbrina, La Cime Gaviola, L'anello dell'Albiolo), 4 Routenbeschreibungen mit Farbabbildungen, farbigen Ausklapp-Karten, Text italienisch - englisch, 17,5 x 12,5 cm, Paperback

EUR 8,00




3235/655 Belotti, Walter / Magrin, Giuseppe / Peretti, G. - Il Sentiero della Pace in Lombardia (Da Livigno, allo Stelvio, al Gavia e al Tonale - Il Grande Itinerario Storico-Escursionistico), 12 Routenbeschreibungen mit Farbabbildungen, farbigen Karten, 16,6 x 11,5 cm, Paperback, 222 S., o.J.

EUR 12,00



3235/656 Belotti, Walter / Magrin, Giuseppe / Peretti, G. - Itinerari Storie e culturali in alta Valtellina (Grosio, Valdisototto, Valfurva, Bormiese, Valdidento, Livigno - 36 Itinerari), Routenbeschreibungen mit Farbabbildungen, farbigen Karten, 16,6 x 11,5 cm, Paperback, 186 S., o.J.

EUR 12,00




3235/671 Belotti, Walter - Dallo Stelvio al Garda - Volume 1 (Alla Scoperta die Manufatti della Prima Guerra Mondiale - 27 Itinerari), Museen und Routen der Region mit Farbabbildungen, Kartenskizzen und vielen Informationen, 24,0 x 16,5 cm, Paperback, 279 S., 2004

EUR 20,00



3235/672 Belotti, Walter - Dallo Stelvio al Garda - Volume 2 (Alla Scoperta die Manufatti della Prima Guerra Mondiale - 28 Itinerari), Museen und Routen der Region mit Farbabbildungen, Kartenskizzen und vielen Informationen, 24,0 x 16,5cm, Paperback, 320 S., zusätzliche Frontkarte III.Corpo d'Armata, 2007

EUR 22,00



3235/681 Bertolini, Daniele - La Prima Guerra Mondila sui Monti del Tonale (Storia, luoghi, itinerari – Dokumentation über die Kämpfe und die heutigen Spuren und Museen am Tonale-Paß), sw-Geländekarten, sw-Abbildungen, 21,0 x 13,5 cm, Paperback, 180 S., 1/2007

EUR 15,00




3235/682 Bertolini, Daniele - Sulla tracce della Grande Guerra (Un museo all'aperto del paesaggio fortificato del fronte Tonale - Wichtige Museen und 8 Touren im Bereich Tonalepass), Farbabbildungen, farbige Übersichtskarten, 14,0 x 21,0 cm Querformat., 30 S., broschiert, EUR 6,80





3235/691 Bertolini, Daniele / Mirandola, Giulia - Lungo i Sentieri della Grande Guerra in Val di Sole (Escursioni e Itinerari di scoperta), 4 ausführliche Tourenbeschreibungen mit farbigen Karten, sw- und Farbabbildungen, Anschriften u.a., Text italienisch, 16,9 x 20,5 cm, Paperback, 32 S., **2013 zur Zeit vergriffen** EUR 5,00

3235/700 Tourenführer (Italienischer Text) – Bereich Ledrotal - Gardasee




3235/761 Ischia, Marco / Schwabl, Alexander - Gli Standschützen sui Monte di Ledro – Die Standschützen auf den Bergen des Ledrotales (La linea austro-ungarica nella Grande Guerra dalla cima della Rocchetta al Tofino di Pichea - Die österreichisch-ungarische Verteidigungslinie im Ersten Weltkrieg vom Gipfel der Rocchetta bis zum Tofino di Pichea), großformatiger Prachtband mit sw- und Farbabbildungen, Zeichnungen, Kavernenaufstellung, Text deutsch - italienisch, 29,8 x 21,5 cm, gebunden, 455 S., 2014 EUR 30,00


**3235/800 Tourenführer (Italienischer Text) –
Bereich Pasubio - Vallagarina**



3235/874 Gattera, C. / Bertè, T. / Maltauro, M. - Le Piccole Dolomiti nella Grande Guerra 1915-1918 (Dalla Vallarsa alla val Lagarina dal Carega ai Coni Zugna - Itinerari e Storia), durchgehend Farb- und sw-Abbildungen, Kartenskizzen 23,9 x 16,7 cm, Paperback, 198 S., 5/2004 EUR 18,00




3235/875 Pieropan, Gianni - Monte Pasubio - Guida alla Zona Sacra (Itinerari - Ambiente - Storia), durchgehend Farb- und sw-Abbildungen, Kartenskizzen, 16,7 x 23,9 cm, Paperback, 110 S., 1/1990 EUR 16,00




3235/877 Cattera, Claudio - Il Pasubio e la Strada delle 52 Gallerie (Guida ai sentieri della Grande Guerra - Con il diario storico militare inedito della 33a comp. minatori del Genio), Farb- und sw-Abbildungen, sw- und Farbkarten, 10,5 x 12,0 cm, Paperback, 142 S., 1/1995 EUR 12,00


**3236/000 Tourenführer (Italeinischer Text) –
Bereich Hochflächen**



3236/011 Zigliotto, Loris - Guida ai Forti della Grande Guerra sul "Fronte invalicabile" tra l'Altopiano dei 7 Comuni e gli Altipiani di Folgaria, Lavarone e Luserna (Le escursioni, i protagonisti, la storia - Volume 1), Farb- und sw-Abbildungen, Farbkarten, 20,5 x 11,5 cm, Paperback, 132 S., 2008 EUR 12,50




3236/012 Zigliotto, Loris - Guida ai Forti e ai percorsi sugli altipiani veneto trentini da Luserna a Passo della Borcola - Forte Cherle, Monte Coston, Val delle Lanze e Coston d'Arsiero, Bocca di Vallorsara-Pioverna Alta-Costa d'Agra, Monte Maggio - Monte Gusella- Valle di Campoluzzo (Le escursioni, i protagonisti, la storia - Vol 2), Farb- und sw-Abbildungen, farbige Karten, 20,5 x 11,5 cm, Paperback, 149 S., 2010, EUR 13,50





3236/021 Busana, M. / Pozzato, P. / Dal Molin, R. - Guida ai Campi di Battaglia dell'Altopiano dei sette Comuni - Itinerari della Grande Guerra (Voluma Primo - Monte Ortigara), Farb- und sw-Abbildungen, farbige Karten, 20,5 x 11,5 cm, Paperback, 166 S., 2010


EUR 13,50




3236/022 Busana, M. / Pozzato, P. / Dal Molin, R. - Guida al Campi di Battaglia dell'Altopiano dei sette Comuni - Itinerari della Grande Guerra - (Volume secondo - Melette - Altopiano orientale), Farb- und sw-Abbildungen, farbige Karten, 20,5 x 11,5 cm, Paperback, 166 S., 2011
EUR 13,50




3236/055 Covolo, Romeo - Altopiano dei 7 comuni - Itinerari della Grande Guerra (Museo di Canove - Sacario militare), kleiner Reiseführer mit 21 Wanderungen mit zumeist farbigen Kartenskizzen, Übersichtsbild, 16,4 x 11,5 cm, Paperback, 107 S., NA/2015
EUR 10,00



3236/023 Aluisini, St. / Busana, M. / Dal Molin, R. - Guida al Campi di Battaglia dell'Altopiano dei sette Comuni - Itinerari della Grande Guerra - (Volume terzo - Monte Chiesa e Monte Forno), Farb- und sw-Abbildungen, farbige Karten, 20,5 x 11,5 cm, Paperback, 105 S., 2017
EUR 14,50



3236/059 Volpato, Paolo - Ortigara - Guida storico escursionistica (Chronik der Kriegereignisse – Beschreibung von 4 Touren durch das Gelände), durchgehend zumeist farbige Abbildungen, Karten u.a., 21,0 x 14,2 cm, Paperback, 189 S., 3/2013
EUR 18,00



3236/024 Aluisini, St. / Busana, M. / Dal Molin, R. - Guida al Campi di Battaglia dell'Altopiano dei sette Comuni - Itinerari della Grande Guerra - (Volume quarto - Monte Zebio), Farb- und sw-Abbildungen, farbige Karten, 20,5 x 11,5 cm, Paperback, 105 S., 2017
EUR 14,50




3236/061 Cora, Vittorio / Massignina, Alessandro - Guida al Monte Ortigara (Itinerari e Storia), durchgehend sw- und Farbabbildungen, einige Skizzen 20,5 x 12,0 cm, Paperback, 142 S., 2/2014
EUR 12,00

**3236/100 Tourenführer (Italienischer Text) –
Bereich Lagorai**




3236/111 Karte: Luoghi - Sul Sentiero della Grande Guerra - Der Große Krieg im Val di Fassa (Italinische und österreich-ungarische Stellungen, Museen und Schützengräben zwischen Moena - Pellagrino - Cima Bocche - Marmolada und Sella Gruppe), zusätzliche Tourenbeschreibungen, auf der Rückseite, Text italienisch-deutsch-englisch, Karte ca. 60 x 60 cm, 2018 EUR 3,80



3236/181 Giroto, Luca / Gioppi, Franco - Itinerari della Grande Guerra in Vasugana Orientale e Tesino (Führer für 13 Touren im Bereich Valsugana und Lagorai), kurze Tourenbeschreibung und 13 farbige Geländekarten, 22,0 x 21,7 cm, Paperback, 59 S., 2007 EUR 14,80

**3236/300 Tourenführer (Italienischer Text) –
Bereich Pellegrino bis Sexten**


3236/310 Buchreihe: Itinerari Segreto della Grande Guerra nelle Dolomiti
(Handliche Reiseführer in italienischer Sprache mit historischen Erläuterungen, detaillierten Wegbeschreibungen und Informationen)




3236/311 Itinerari Segreto della Grande Guerra nelle Dolomiti - Vol. 1 - Dal Sass de Stria alle Tofane (Dino Colli / Paolo Gaspari / Roberto Vecelli), durchgehend sw- und Farbabbildungen, Kartenskizzen, 20,5 x 11,5 cm, Paperback, 125 S., 3/2009 EUR 13,50




3236/312 Itinerari Segreto della Grande Guerra nelle Dolomiti - Vol. 2 - Dal Lagazuoi, Fanis, Col Rosà, Son Póuses alla Croda de r'ancóna (Dino Colli / Paolo Gaspari / Paole Giacomel / Roberto Vecelli), durchgehend sw- und Farbabbildungen, Kartenskizzen, 20,5 x 11,5 cm, Paperback, 126 S., 1/2006 EUR 13,50




3236/313 Itinerari Segreto della Grande Guerra nelle Dolomiti - Vol. 3 - Ferrate: Ivano Dibona, Renè De Pol, Marino Bianchi e i gruppi del Pomagagnon e Cristallo (D. Colli / P. Gaspari / G. Tosato / R. Vecellio), durchgehend sw- und Farbabbildungen, Kartenskizzen, 20,5 x 11,5 cm, Paperback, 166 S., 1/2007 EUR 13,50




3236/314 Itinerari Segreto della Grande Guerra nelle Dolomiti - Vol. 4 - Monte Piana, Monte Piano, il balcone delle Lavaredo, Teston di Monte Rudo, Monte Specie (Colli / Gaspari / Pozzato / Raffaelli / Vecellio), durchgehend sw- und Farbabbildungen, Kartenskizzen, 20,5 x 11,5 cm, Paperback, 166 S., 1/2009 EUR 13,50




3236/317 Itinerari Segreto della Grande Guerra nelle Dolomiti - Vol. 7 - Marmolada-Col di Lana-Sief 2, Col di Lana - Monte Sief (Sentiereo 21 e Teriol Ladin) (Ezio Anzanello / Paolo Gaspari), sw- und Farbabbildungen, Kartenskizzen, 20,5 x 11,5 cm, Paperback, 166 S., 1/2010 EUR 13,50




3236/315 Itinerari Segreto della Grande Guerra nelle Dolomiti - Vol. 5 - Castelletto e Tofana di Rozes, Sassi a postazioni di guerra in alta Val Travenanzes (Tosato, Giogrio), durchgehend sw- und Farbabbildungen, Kartenskizzen, 20,5 x 11,5 cm, Paperback, 128 S., 1/2010 EUR 13,50




3236/318 Itinerari Segreto della Grande Guerra nelle Dolomiti - Vol. 8 - Marmolada-Col di Lana-Sief 3, La Cresta del Pardon (Il Sentiero Geologico si Arabba, Ferrata delle Trincee dal Fedaia e da Livinalongo) (Ezio Anzanello), sw- und Farbabbildungen, Kartenskizzen, 20,5 x 11,5 cm, Paperback, 151 S., 1/2011 EUR 13,50




3236/316 Itinerari Segreto della Grande Guerra nelle Dolomiti - Vol. 6 - Marmolada-Col di Lana-Sief 1, Il Col de la Roda (Dal Forte di Ruaz all' Infanterie-Stellung-Panettone, sul sentier 21 e Teriol Ladin) (Ezio Anzanello), sw- und Farbabbildungen, Kartenskizzen, 20,5 x 11,5 cm, Paperback, 102 S., 1/2010 EUR 13,50




3236/319 Itinerari Segreto della Grande Guerra nelle Dolomiti - Vol. 9 - Lagazoui, Fort Tre Sassi, Sas de Stria (Dino Colli / Paolo Giacometti / Giorgio Tosato / Roberto Vecellio), sw- und Farbabbildungen, Kartenskizzen, 20,5 x 11,5 cm, Paperback, 106 S., 1/2011 EUR 13,50




3236/320 Itinerari Segreto della Grande Guerra nelle Dolomiti - Vol. 10 - Marmolada-Col di Lana-Sief 4, Sella Sief, Settsass (Il Costone di Castello, Col di Lana, Monte Sief, Settsass e Val Parola) (Ezio Anzanello), sw- und Farbabbildungen, Kartenskizzen, 20,5 x 11,5 cm, Paperback, 162 S., 1/2012 EUR 13,50



3236/321 Itinerari Segreto della Grande Guerra nelle Dolomiti - Vol. 11 - Marmolada-Col di Lana-Sief 5, Marmolada (Settore Occidentale) (Ezio Anzanello), sw- und Farbabbildungen, Kartenskizzen, 20,5 x 11,5 cm, Paperback, 130 S., 1/2013 EUR 13,50




3236/322 Itinerari Segreto della Grande Guerra nelle Dolomiti - Vol. 12 - Tre Cime di Lavaredo, Paterno, Torre Toblin, Sasso di Sesto (Dino Colli / Paolo Gaspari / Enzo Raffaelli / Giorgio Seccia / Roberto Vecellio), sw- und Farbabb., Kartenskizzen, 20,5 x 11,5 cm, Paperback, 118 S., 1/2013 EUR 13,50




3236/323 Itinerari Segreto della Grande Guerra nelle Dolomiti - Vol. 13 - Marmolada-Col di Lana-Sief 5,

Marmolada (Settore Orientale) (Ezio Anzanello), sw- und Farbabbildungen, Kartenskizzen, 20,5 x 11,5 cm, Paperback, 120 S., 1/2017 EUR 14,50



3236/342 Fornari, Antonella - Guida ai Musei a cielo Aperto della Dolomiti Orientale (Führer für die Freilichtmuseen Monte Piana, Cinque Torri, Piccolo Lagazuoi, Sasso die Stria, Croda Rossa di Sesto, Marmolada), durchgehend farbige Abbildungen, 21,0 x 15,0 cm, Paperback, 157 S., 2018 EUR 14,80


**3236/499 Tourenführer (Italienischer Text) –
Bereich Karnische Front**




3236/477 Pallasmann, Karl / Tonazzi, Davide – Kriegswege - Sentieri di Guerra (Von Lamurch bis in die Moznica, zu den Gebirgsstellungen der österreichischen und italienischen Front im Ersten Weltkrieg), zweisprachige Namensliste aller Berge, Karten, Zeichnungen, sw- und Farbabbildungen, Text deutsch - italienisch, 20,5 x 26,6 cm, gebunden, 204 S., 2016 EUR 27,80




3236/479 Tonazzi, Davide - Der Erste Weltkrieg an Kärntens Front - Gruppe Raibl (La Prima Guerra Mondiale sul Fronte Carinziano - Gruppo Raibl), sw- / Farbabbildungen, farbige Gefechtskarten, Text deutsch – italienisch - englisch, 21,7 x 23,2 cm, gebunden, 241 S., 1/2003 EUR 29,80




3236/551 Schaumann, Walter - Grande Guerra tra la Montagne - Alpi Carniche Occidentali (Sesto, Comelico, Alto Cadore, Elmo, Peralba, Lago di Volaja - con 100 Itinerari), kleiner Reiseführer mit Farb- und sw-Abbildungen, und sw-Zeichnungen, 11,5 x 16,5 cm, Paperback, 254 S., 1/2002 EUR 13,00



3236/552 Schaumann, Walther - Grande Guerra tra la Montagne - Alpi Carniche Orientali (Passo di Monte Croce Carnico, Da Tolmezzo a Hermaghor - con 660 Itinerari), kleiner Reiseführer mit Farb- und sw-Abbildungen, und sw-Zeichnungen, 11,5 x 16,5 cm, Paperback, 269 S., 1/2002 EUR 13,00




3236/553 Schaumann, Walther / Eybk, E. - Passo di Monte Croce Carnico (Museo all'Aperto degli anni 1915/17 - storia, Escursioni e Paesaggio), kleiner Reiseführer mit sw-Abbildungen, und sw-Zeichnungen, 11,5 x 16,5 cm, Paperback, 110 S., 1986 EUR 12,00




3236/553 Schaumann, Walther - Dobbiaco - Paesaggio a Storia tra Monti Defregger, Pusteria e Dolomiti (82 Escursioni e itinerari) kleiner Reiseführer mit sw-Abbildungen, und sw-Zeichnungen, 16,5 x 13,5 cm, Paperback, ca. EUR 12,00

3236/700 Tourenführer (Italienischer Text) – Bereich Isonzofront


3236/710 Serie: Itinerari Segreto della Grande Guerra nelle Goriziano (Vol. 1 - 3)



3236/711 Itinerari Segreto della Grande Guerra nelle Goriziano Vol. 1 - L'Anima del Sabotino (Gianluca Badoglio / Mario Muto / Walter Olmi), durchgehend sw- und Farbabbildungen, Kartenskizzen, 20,5 x 11,5 cm, Paperback, 130 S., 2/2014 EUR 13,50




3236/712 Itinerari Segreto della Grande Guerra nelle Goriziano Vol. 2 - La Trincea dalla Franche (Nicola Persegati / Silvo Stok), 122 sw- und Farbabbildungen, Kartenskizzen, 20,5 x 11,5 cm, Paperback, 178 S., 2/2014 EUR 14,50




3236/713 Itinerari Segreto della Grande Guerra nelle Goriziano Vol. 3 - Sul Carso della Grande Guerra (Lucio Fabi), durchgehend sw- und Farbabbildungen, Kartenskizzen, 20,5 x 11,5 cm, Paperback, 179 S., 1/2014 EUR 14,50


3236/720 Serie: Guida ai Luoghi della Grande Guerra nella Provincia Udine (Vol. 1 - 3)




3236/721 Guida ai Luoghi della Grande Guerra nella Provincia Udine Vol. 1 - I Luoghi della Memoria (Paolo Gaspari / Marco Mantini / Silvo Stok), Führer zu den Rückzugskämpfen bis zum Tagliamento, durchgehend sw- und Farbabbildungen, Kartenskizzen, 20,5 x 11,5 cm, Paperback, 178 S., 1/2012 EUR 13,50




3236/722 Guida ai Luoghi della Grande Guerra nella Provincia Udine Vol. 2 - I Combattimenti della Ritirata (Stefano Bergagna u.a.), Führer zu den Rückzugskämpfen bis zum Tagliamento, durchgehend sw- und Farbabbildungen, Kartenskizzen, 11,5 x 20,5 cm, Paperback, 224 S., 1/2012 EUR 13,50




3236/723 Guida ai Luoghi della Grande Guerra nella Provincia Udine Vol. 3 - Gli Itinerari (Enzo Bologna u.a.), Führer zu den Rückzugskämpfen bis zum Tagliamento, durchgehend sw- und Farbabbildungen, Kartenskizzen, 20,5 x 11,5 cm, Paperback, 167 S., 1/2012 EUR 13,50



3236/731 Il Carso dimenticato - Le spalate dell'autunno '16 Vol. 1 - Guida agli itinerari: Opatje selo, Nad Logem, Devetaki, Nova Vas, Lokvica, Dolina del Gelso, Tercenca (M. Juren / N. Persegati / P. Pizzamus), durchgehend Farb- und sw-Abbildungen, Kartenskizzen, 20,5 x 11,5 cm, Paperback, 106 S., 1/2009 EUR 13,50




3236/734 Persegati, Nicolo - Il San Gabriele: l'orizzonte di fuoco (Storia, Musei e itinerari sul Monte Santo e sul San Gabriele, il cammino degli Arditi e il sentiero dell'Infanterieregiment Nr. 14), 120 sw-Abbildungen und Kartenskizzen, 20,5 x 11,5 cm, Paperback, 146 S., 1/2007 EUR 13,50




3236/732 Il Carso dimenticato - Le spalate dell'autunno '16 Vol. 2 - Veliki Hrib, Q.208 Nord, Q.208 Sud, NovaVas, Nad Bregom, il Vallone delle Croci, il Faijti, Pecinka Q.291, Pekina Q.308-Q.278, Hudi Log, Lucatic (M. Juren / N. Persegati / P. Pizzamus), Farb- / sw-Abbildungen, Kartenskizzen, 20,5 x 11,5 cm, Paperback, 164 S., 1/2010 EUR 13,50




3236/735 Juren, Mitja - Nad Logem la collina fra due mondi (Storia e Itinerari tra il Vallone di Gorizia e il Carso di Comene), sw-Abbildungen, Kartenskizzen, 11,5 x 20,5 cm, Paperback, 137 S., 1/2007 EUR 13,50




3236/733 Persegati, Nicolo - Battaglie senza Monumenti Panowitz, San Marco e Vertojba (Itinerari sconosciuti in Slovenia alla riscoperta delle imprese degli arditi di Bassi), 112 farbige und sw-Abbildungen, 20,5 x 11,5 cm, Paperback, 156 S., 1/2005 EUR 13,50



3236/736 Pascoli, Marco / Vazzaz, Andrea - I Forti e la Difesa Permanente del Friaul (Passeggiate e Itinerari Storico nel maggiore Campo di Battaglia Italiano della Grande Guerra) durchgehend sw- und Farbabbildungen, Kartenskizzen, 20,5 x 11,5 cm, Paperback, 204 S., 1/2016 EUR 14,50




3236/737 Todero, Roberto - Fortezza Hermada (Itinerari segreti della Grande Guerra tra Italia e Slovenia), durchgehend sw- und Farbabbildungen, Kartenskizzen, 11,5 x 20,5 cm, Paperback, 132 S., 1/2017 EUR 14,50



3236/749 Martini, Marco - La Zona Monumentale del Monte San Michele (Carso 2014: Da teatro di guerra e paesaggio della memoria), Dokumentation über das gesamte Museumsareal, sw- und Farbabbildungen, farbige Karten und Skizzen, 29,5 x 21,0 cm, Paperback, 127 S., 1/2016 EUR 18,00

3236/900 Tourenführer (Italienischer Text) – Bereich Piave – Monte Grappa

3236/910 Serie: Il campo di battaglia del Piave
(Diese fünf Bände beschreiben die Kämpfe um die Piave Front, zugleich beschreiben sie die heute noch zugänglichen Stellungen, Museen und Denkmäler)



3236/911 Il campo di battaglia del Piave - Vol. 1 - Il Piave da susegana a ponte di Piave (Itinerari, storie e personaggi dell Grande Guerra) (Lorenzu Cadeddu / Filippo Castagnali), durchgehend sw- und Farbabbildungen, Kartenskizzen, 10,5 x 11,6 cm, Paperback, 132 S., 1/2014 EUR 13,50

3236/912 Il campo di battaglia del Piave - Vol. 2 - Il Piave da ponte di Piave al Mare (Itinerari, storie e personaggi dell Grande Guerra) (Lorenzu Cadeddu), durchgehend sw- und Farbabbildungen, Kartenskizzen, 20,5 x 11,6 cm, Paperback, 95 S., 1/2018 EUR 13,50




3236/913 Il campo di battaglia del Piave - Il Montenegro Vol. I (Gli avvenimenti, i persoaggi, gli itinerari e i luoghi nascosti tra le doline e i boschi del Montello nella Grande Guerra) (Roberto Tessari / Paolo Gaspari / Corrado Callegaro), Karten, Farb-, 95 S., und sw-Abbildungen, 20,5 x 11,6 Paperback EUR 13,50

3236/914 Il campo di battaglia del Piave - Il Montenegro Vol. II (Gli itinerari nei racconti die testimoni: La via die Croderi, il Sentiereo della Brigata Lucca e l'itinerario dei Sopraffatti) (Rober Tessari / Paolo Gaspari / Corrado Callegaro), Farb- und, 120 S., sw-Abbildungen, 11,6 x 20,5 cm, Paperback EUR 13,50


3236/915 Il campo di battaglia del Piave - Il Montenegro
Vol. III (Gli itinerari: Resistenza e contrattacco; Con gli Arditi al Piave; La difesa del fiume; Ritorno sul Montello con il poeta Andrea Zanotta) (R.Tessari)
Karten, Farb- / sw-Abb., 20,5 x 11,6 cm, Papback, 179 S.,
1/2009 EUR 13,50



3236/921 Guide illustrada alla Scoperta dell Monte Grappa nella Grande Guerra (Itinerari, musei, storia e personaggi) (Lorenzo Cadeddu / Filippo Castagnoli),
Führer für das Grappagebiet, durchgehend Kartenskizzen,
Farb- und sw-Abbildungen, 20,5 x 11,6 cm, Paperback,
176 S., 1/2008 EUR 13,50



3236/962 Massignani, Alessandro / Bellò, Gianni - Guida al Monte Grappa (Itinerari e Storia), durchgehend sw- und Farbkarten, sw- und Farbabbildungen, 20,5 x 12,0 cm, Paperback, 142 S., 1/2001 EUR 12,00



3235/085 Le formiche 5 - Donetto, Fabio - Monte Grappa (Ventuno itinerari lungo il fronte italo-austriaco 1917-1918 con note storiche, naturalistiche e culturale - Tourenführer), durchgehend sw- und Farbabbildungen, farbige Kartenausschnitte,, 18,0 x 12,4 cm, gebunden, 154 S., 1/2016 EUR 13,00