

3235/100 Überregionale Tourenführer, Karten- und Übersichtswerke



2 Teile zusammen
in Plastikhülle

3235/101 Große Falkarte und Anleitung der Südwestfront 1915 -1918 - Carta e Guida del Fronte Italo-Austriaco (2 seitige farbige Karte 100 x 68 cm mit eingezeichneten Fronten, Museen, Festungen Friedhöfen u.a. sowie ein Begleitheft 17,2 x 11,0 cm mit sw-Abbildungen, Kurzdarstellungen der Kriegsereignisse und Auflistung der Museen u.a.), 92 S., Text italienisch - deutsch, Plastikhülle zusammen EUR 14,00




2 Bände zusammen
in Plastikhülle

3235/102 Plastikhülle mit 2 Bänden bestehend aus:

1. Heft: Der Erste Weltkrieg - Freiluftmuseen und Themenparks (24 Touren in der Region Friuli - Venezia - Giulia mit farbigen Abbildungen, Informationen zur Anfahrt, Schwierigkeit und zur Geschichte), eingeklebte farbige Falkarte zur Übersicht, 18,5 x 11,5 cm, 55 S., broschiert und

2. Heft: Die Schauplätze des Grossen Krieges - Museen, Schreine, Friedhöfe, Befestigungsanlagen und Denkmäler (Region Friuli Venezia – Giulia), eingeklebte farbige Falkarte zur Übersicht, 18,5 x 11,5 cm, 32 S., broschiert, beide Teile zusammen EUR 9,80




3235/131 Hüsler, Eugen - Auf alten Kriegspfaden durch die Dolomiten (30 spektakuläre Wanderungen und Klettersteige auf historischen Wegen - Zwischen Karnischem Hauptkamm und Monte Cornetto), durchgehend farbige Abbildungen und Karten, 23,5 x 16,5 cm, Paperback, 160 S., 3.erw./2017 EUR 20,00



3235/141 Mederle, Oswald - Auf den Spuren der Tiroler Front (Wanderungen zu den Kriegsschauplätzen 1915-1918 - 30 einfache Touren zwischen Stilfser Joch und Sexten), durchgehend farbige Karten und Abbildungen, 23,0 x 16,0 cm, gebunden, 176 S., 2/2016


EUR 24,90




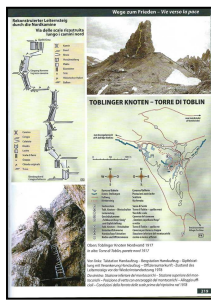

(Der Weltkrieg 1914-1918 im Hochgebirge - Zwischen der Sextner Rotwand und dem Monte Castello - Geschichte und Zustand heute), 2 Übersichtskarten, 129 Abbildungen, 25,0 x 18,5 cm, Paperback, 232 S., 17/2016 EUR 19,90



3235/143 Löwer, Hans-Joachim / Bernhart, Udo - Die Alpenfront einst und jetzt (Auf den Spuren des Gebirgskrieges 1915-1918 Beinhäuser, Festungen, Soldatenfriedhöfe und Kriegsmuseen zwischen Tonalepass und Cortina d'Ampezzo), Farbabbildungen, 24,0 x 16,5 cm, geb., 272 S., 4/2017 EUR 26,90



3235/151 Dosser, Hias / Röck, Hartwig - An der Front (67 einfache Wanderungen auf den Spuren des Ersten Weltkrieges zwischen Stilfser Joch und Winkler sowie in Nordtirol), farbige Karten und Abbildungen, 21,0 x 16,0 cm, Paperback, 177 S., 1/2017 EUR 24,90




3235/161 Kübler, Peter / Schaumann, Walther und Gabriele / Schmid, Karin - Vom Ortler bis zur Adria - Dall'Ortles all'Adriatico (Der Gebirgskrieg zwischen Österreich-Ungarn und Italien - Gesamtdarstellung angelehnt an die im Museum Kötschach-Mauthen gezeigte Ausstellung – Beginnend im Ortlerbereich werden sämtliche Frontabschnitte mit übersichtlichen Farbkarten und vielen sw-Abbildungen dokumentiert - Im Anhang werden die Arbeitsgebiete der Dolomitenfreunde dargestellt), farbige Karten, sw- und Farbabbildungen, 24,0 x, 17,0 cm, 232 S., 1/2018 EUR 29,00




3235/191 Cumer, Giulia / Pisetti, Anna - Auf den Spuren des Ersten Weltkrieges im Trentino (Kleine Kurzbeschreibung der Kriegereignisse für Kinder, im Anhang eine Übersichtskarte mit sämtlichen Kriegs- und Ecomuseen, jeweils mit Anschrift und Erreichbarkeit), 15,0 x 21,0 cm., 20 S., broschiert EUR 4,80

3235/700 Tourenführer – Bereich Ledrotal bis Gardasee



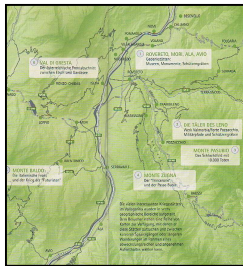

3235/761 Ischia, Marco / Schwabl, Alexander - Gli Standschützen sui Monte di Ledro – Die Standschützen auf den Bergen des Ledrotales (La linea austro-ungarica nella Grande Guerra dalla cima della Rochetta al Tofino di Pichea - Die österreichisch-ungarische Verteidigungslinie im Ersten Weltkrieg vom Gipfel der Rocchetta bis zum Tofino di Pichea), großformatiger Prachtband mit sw- und Farbabbildungen, Zeichnungen, Kavernenaufstellung, Text deutsch - italienisch, 29,8 x 21,5 cm, gebunden, 455 S., 2014 EUR 30,00




3235/762 Riccadona, Donato / Zattera, Mauro – Grenzpfade - Auf Weltkriegsspuren unterwegs im Alto Garda und Ledrotal (Treffen auf Distanz - Entwicklung des Festungsbaus und Geschichte des Trentino, 20 Routen auf den Spuren des Weltkrieges, Gedenksteine), sw- und Farbabbildungen, farbige Geländekarten, 327 S., 21,0 x 15,0 cm, Paperback, 2016 EUR 15,00

3235/800 Tourenführer –

Bereich Vallagarina - Pasubio

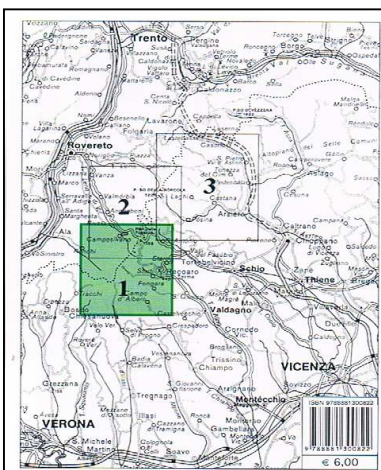


3235/811 Schauplätze des Großen Krieges im Vallagarina (Rovereto, Mori, Ala, Avio, die Täler des Leno, Monte Pasubio, Monte Zugna, Monte Baldo, Val di Gresta), kleiner farbiger Führer für Wanderungen auf den Spuren des Krieges, 35 S., 22,0 x 12,0 cm, broschiert, o.J.
EUR 6,80




3235/812 Faltkarte: Vallagarina - Schauplätze des Ersten Weltkrieges - I luoghi della Prima Guerra Mondiale- The Places of the Great War, dreisprachige Karte vom Gardasee bis zum Pasubio-Massiv mit 21 eingezeichneten Schauplätzen, jeweils kurze Beschreibung auf der Rückseite, ca. 70,0 x 70,0 cm, 1:50 000, gefaltet, 2015
EUR 3,80


3235/820 Reihe - Carta Panoramica (Drei Karten aus der Pasubio Region)



Kartenübersicht für die folgenden drei Karten




3235/821 Carta Panoramica e Carta Sentieri die Gruppi - Piccolo Dolomiti prealpi Vicentine (Carega - Fumante - Catena Tre Croci - Sengio Alto) (Scala 1:15000),
EUR 6,00



3235/822 Carta Panoramica e Carta Sentieri die Gruppi - Massiccio del Pasubio (Scala 1: 20.000)
EUR 6,00



3235/823 Carta Panoramica delle Piccolo Dolomiti prealpi Vicentine (Con Carta Sentieri degli Altopiano di Tonezza del Cimone Fiorentini - Posina - Arsiero - Monte Novegno) (Scala 1:25 000),
EUR 6,00



3235/861 Passarin, Mauro - Die Museumsstraße - Der Pasubio und die 52 Tunnels (Ausführliche Beschreibung der Tunnel und des Freilichtmuseums in den Vicentini-schen Voralpen), durchgehend Abbildungen, farbige Faltkarte über die Tunnel, 22,0 x 11,5 cm, broschiert, 32 S., o.J.
EUR 6,80

3964/600 Tourenführer und Karten – Hochebene von Lavarone




3964/611 Faltkarte - Führer zu den Werken von Folgaria - Lavarone - Luserna (Farbige Übersichtskarte ca. 45,0 x 65,0 cm mit den Festungen, dem Hauptquartier und dem Monte Rust - Rückseite kurze Beschreibung von 17 Festungen und sonstigen Besichtigungsorten, in der Region), 1/2015 EUR 3,80

3236/100 Tourenführer – Bereich Pellegriropaß bis Sexten




3236/111 Karte: Luoghi - Sul Sentiero della Grande Guerra - Der Große Krieg im Val di Fassa (Italinische und österreich-ungarische Stellungen, Museen und Schützengräben zwischen Moena - Pellagrinoß - Cima Bocche - Marmolada und Sella Gruppe), zusätzliche Tourenbeschreibungen, auf der Rückseite, Text italienisch-deutsch-englisch, Karte ca. 60 x 60 cm, 2018 EUR 3,80




3236/258 Schaumann, Walther - Monte Piano (Landschaft und Geschichte - Das Freilichtmuseum 1915/17) - 4 Zufahrtsrouten, 16 Touren Vorschläge, viele Abbildungen und großer historischer Teil mit vielen Faksimile, 16,4 x 11,3 cm, Paperback, 192 S., 4./2004 EUR 14,00



3236/259 Fornari, Antonella - Zanetti-Wanderführer Band 12 - Der Monte Piana 1915/1917 (Wandern durch das Freilichtmuseum), durchgehend Farbabbildungen und sehr gute Routenbeschreibungen mit kleinem historischen Rückblick, 15,7 x 11,5 cm, Paperback, 140 S., 1/2010 EUR 9,00




3236/262 Kübler, Peter - Fanes (Geschichte, Landschaft, Alpinismus - Das Fanestäl - Fanes im Ersten Weltkrieg, Tourenvorschläge), Skizzen, sw-Abbildungen, Karten, 18,5 x 13,0 cm, gebunden, 207 S., 1/2014 EUR 18,90



3236/263 Kübler, Peter / Raider, Hugo - Kampf um die Drei Zinnen (Das Herzstück der Sextener Dolomiten 1915-1917 und heute - Kampfhandlungen, Geschichte der Dreizinnenhütte, Tourenvorschläge), Skizzen, 105 sw-Abbildungen, Karten, 18,5 x 13,0 cm, gebunden, 192 S., 2/2011 EUR 18,90




3236/284 Illing, Stephano / Bobbio, Laura - Der Große Krieg auf dem Kleinen Lagazuoi (Illustrierter Führer zu den Stollen mit Bildern nach Originaldokumenten und Beschreibung der Kämpfe), Zeichnungen, sw-Abbildungen 20,0 x 27,0 cm Querformat, Paperback, 48 S., 3/1999 EUR 16,80




3236/264 Kübler, Peter / Reider, Peter - Krieg um Sexten (Die westlichen Karnischen Alpen und das Kreuzberggebiet im Ersten Weltkrieg 1915-1918 mit Tourenbeschreibungen für heute), durchgehend Abbildungen und Karten, 18,5 x 13,0 cm, Paperback, 219 S., 1./2017 EUR 18,90



3236/285 Illing, Stephano / Brandauer, Isabelle - Der Erste Weltkrieg auf dem Sasso di Stria (Illustrierter Führer der Kriegsstellungen auf dem Hexenstein mit Beschreibung der Kämpfe), Karten der Stellungen, sw-Abbildungen, 20,0 x 27,0 cm Querformat, Paperback, 48 S., 2008 EUR 16,80



3236/265 Walleczek-Fritz, Julia / Kübler, Peter - Sextner Dolomiten Freilichtmuseum Gebirgskrieg 1915-1917 (Historischer Wanderführer - Sektor I: Anderter Alpe - Sektor II: Elferscharte), sw-Abbildungen, Karten, als Anlage großformatige 2-seitige Karte A3 gefaltet, 10,5 x 11,8 cm, Paperback, 64 S., 1/2015 EUR 10,00




3236/286 Giacomel, Paolo / Zardini, Marco - Der Erste Weltkrieg rund um die Cinque Torri (Bildführer der Kriegsstellungen mit Originalfotos und-Texten – Beschreibung des Kriegsgeschehens), Zeichnungen, Farb- und sw-Abbildungen 20,0 x 27,0 cm Querformat, Paperback, 48 S., 2004 EUR 16,80



3236/281 Bertoli, Mario / Fornaro, Mario - Museum des Großen Krieges in der Marmolada (Führer durch die Dauerausstellung und für die begehbaren Kavernen und Stellungen - Rückblick auf die Kampfhandlungen und auf die Eisstadt), Abbildungen, Karten, Zeichnungen, 29,5 x 20,9 cm, broschiert, deutsch – englisch - italienisch, 30 S., 2007 EUR 9,80

3236/400 Tourenführer - Karnische Front




3236/459 Fornari, Antonella - Zanetti-Wanderführer Band 20 - Zwischen Comelico und Pustertal (Wanderungen für einen Sommer im Zauber der Natur – Touren zu den ehemaligen Stellungen), Farbabbildungen und sehr gute Routenbeschreibungen, kleiner historischer Rückblick, 11,5 x 15,7 cm, Paperback, 90 S., 1/2011

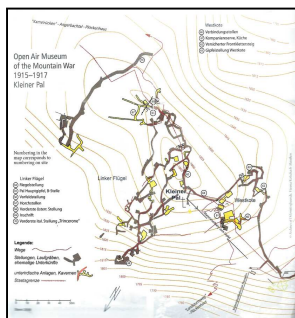
EUR 6,00




3236/462 Walleczek-Fritz, Julia / Fritz, Peter – begehen-begreifen-bewahren (Der Erste Weltkrieg entlang des Karnischen Kamms zwischen Sexten und Plöckenpass – Ein historischer Wanderführer), sw-Abbildungen und Zeichnungen, 19,5 x 11,5 cm, Paperback, 101 S., 2015 – zusammen mit Karte 3236/464 (siehe oben) EUR 9,80



3236/463 Schaumann, Walther / Kübler, Peter - Kleiner Führer zum Freilichtmuseum des Gebirgskrieges 1915-1917 auf dem Plöckenpaß, durchgehend sw-Abbildungen, farbige Wanderkarten, als Anlage großformatige 2-seitige Karte A3 gefaltet, 10,5 x 11,8 cm, Paperback, 84 S., 1/2017 EUR 9,90



3236/461 Wanderkarte - begehen-begreifen-bewahren (Julia Walleczek-Fritz/Peter Fritz), 2-seitige Karte Sexten-Moos bis Großer Pal, Detailkarte Museum Kleiner Pal, Detailkarte Obstanzer Sattel, zu 19 in der Karte vermerkten Punkten Beschreibungen zu den militärischen Ereignissen 1914-1918, EUR 3,80



3236/477 Pallasmann, Karl / Tonazzi, Davide – Kriegswege - Sentieri di Guerra (Von Lamurch bis in die Moznica, zu den Gebirgsstellungen der österreichischen und italienischen Front im Ersten Weltkrieg), zwispachige Namensliste aller Berge, Karten, Zeichnungen, sw- und Farbabbildungen, Text deutsch - italienisch, 20,5 x 26,6 cm, gebunden, 204 S., 2016 EUR 27,80




3236/479 Tonazzi, Davide - Der Erste Weltkrieg an Kärntens Front - Gruppe Raibl (La Prima Guerra Mondiale sul Fronte Carinziano - Gruppo Raibl), sw- / Farbabbildungen, farbige Gefechtskarten, Text deutsch – italienisch – englisch, 21,7 x 23,2 cm, gebunden, 241 S., 1/2003 EUR 29,80




3236/491 Karte / Mappe - Krieg 1915-1918 – Freilichtmuseum Freikofel - Großer Pal (Großformatige Faltkarte ca. 90 x 40 cm mit den Stellungen über und unter der Erde), Rückseite historische und Geländebeschreibungen, Karte gefaltet 21,3 x 12,0 cm, o.J. EUR 6,80

3236/600 Tourenführer -


Bereich Isonzofront



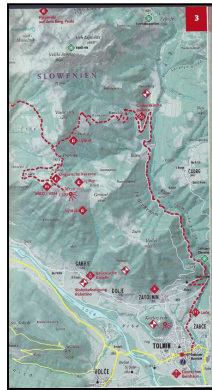
3236/641 Simic, Marko - Auf den Spuren der Isonzofront (Dokumentation und Reiseführer mit aktuellen Farbabbildungen, historischen Originalaufnahmen, 15 Karten und Skizzen), 125 sw-Fotos, 217 Farbfotos, 31,5 x 24,5 cm, gebunden, 232 S., 1/2004 EUR 38,00



3236/681 Koren, Tadej - Weg des Friedens - Walk of Peace - Von den Alpen bis zur Adria (Führer für die Isonzofront), Freilichtmuseen und Museen in 15 Abschnitten gegliedert, Anschriften, farbige Übersichtskarten, sw- und Farbabbildungen, 21,0 x 14,8 cm, Paperback, 207 S., 1/2018 EUR 16,00




3236/682 The Walk of Peace - A Guide along the Isonzo Front (Freilichtmuseen und Museen in 15 gegliedert, englischer Text, Anschriften, farbige Übersichtskarten, sw- und Farbabbildungen, 21,0 x 14,8 cm, Paperback, 207 S., 1/2018 EUR 16,80




**Musterseite aus dem Buch
(vergrößert)**

3236/683 Koren, Tadej - Weg des Friedens - Führer der Isonzofront im oberen Socaltal (Handbuch zu den italienisch - slowenischen Museen und Freilichtmuseen im oberen Soca-Tal zwischen LogPod und Mengore), farbige Karten, Farbabbildungen, 21,0 x 13,0 cm, Paperback, 163 S., 1/2007 Restexemplare EUR 14,80



3236/684 Karte - The Walk of Peace - From the Alps to the Adriatic (The Isonzo Front 1915-1917), großformatige Karte 52,0 x 42,0 cm, zusätzlich 16 Seiten Beschreibungen zu den Museen und Freilichtmuseen, gefaltet auf 26,0 x 14,0 cm, Restexemplare EUR 4,80



3236/685 Historisch-Touristische Landkarte - Die Isonzofront (Von Rombon bis Mengore - Karte von der Region Log Pod bis Kal), Format ca. 65 x 83 cm, farbig, zusammengefoldet auf 17,0 x 12,0 cm, gefaltet, Maßstab 1: 50 000, EUR 6,80