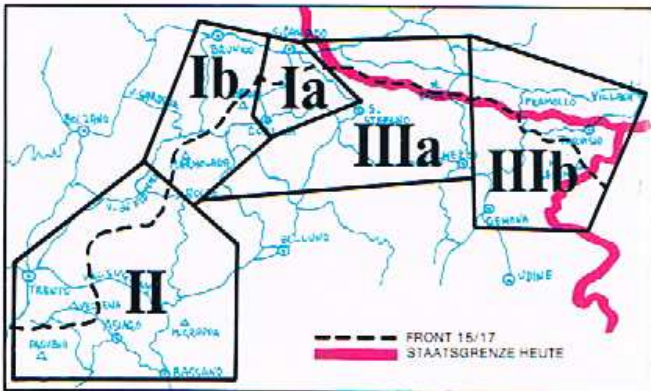


Die folgenden Titel geben jeweils einen Überblick in das Kriegsgeschehen der in jeweiligen Region.  
Zugleich dienen sie als Tourenführer zur Besichtigung von Schauplätzen des Weltkrieges.  
Sämtliche Titel sind sowohl hier als auch im jeweiligen Regionalkatalog (Katalog 3235-6 bis 3236-9) aufgeführt.


**3235/010 Buchreihe: Walther Schaumann –  
Schauplätze des Gebirgskrieges**  
(Die in den 70er Jahren erstmals erschienene 5-bändige Reihe beschreibt sowohl die militärischen Ereignisse als auch Routen und Touren, um die Frontabschnitte anfahren und besichtigen zu können)



**Kartenübersicht über die 5 Bände und ihre Regionen**




**3235/010 Schaumann, Walther - Schauplätze des Gebirgskrieges 1915/17** (5 Bände in Kasette),  
zusammen EUR 99,00




**3235/011 Schaumann, Walther - Schauplätze des Gebirgskrieges - Band Ia: Östliche Dolomiten** (Sexten bis Cortina d'Ampezzo - Geschichte und Gegenwart mit Routen- und Tourenvorschlägen), viele Abbildungen, Faksimile, Karten im Anhang 17,0 x 12,0 cm, gebunden, 305 S., Ausgabe 2009  
EUR 19,80




**3235/012 Schaumann, Walther - Schauplätze des Gebirgskrieges - Band Ib: Westliche Dolomiten** (Tofanen bis Marmolada - Geschichte und Gegenwart mit Routen- und Tourenvorschlägen), viele Abbildungen, Faksimile, Karten im Anhang 17,0 x 12,0 cm, gebunden, 268 S., Ausgabe 2009  
EUR 19,80



**3235/013 Schaumann, Walther - Schauplätze des Gebirgskrieges - Band II: Pellegrinopass - Pasubio** (Geschichte und Gegenwart mit Routen- und Tourenvorschlägen), viele Abbildungen, Faksimile, Karten im Anhang 17,0 x 11,0 cm, gebunden, 479 S., Ausgabe 1993  
EUR 22,80



**3235/014 Schaumann, Walther - Schauplätze des Gebirgskrieges - Bd IIIa: Westliche Karnische Alpen** (Von Sexten bis zum Plöckenpass - Geschichte und Gegenwart mit Routen- und Tourenvorschlägen), viele Abbildungen, Faksimile, Karten im Anhang 17,0 x 12,0 cm, gebunden, 392 S., Ausgabe 1993  
EUR 22,80




**3235/015 Schaumann, Walther - Schauplätze des Gebirgskrieges Band IIIb: Östliche Karnische Alpen** (Karnaltal - Westliche Julische Alpen - Geschichte und Gegenwart mit Routen- und Tourenvorschlägen), viele Abbildungen, Faksimile, Karten im Anhang 17,0 x 12,0 cm, gebunden, 323 S., Ausgabe 1993  
EUR 22,80

**3235/020 Buchreihe: Walther Schaumann –**

**Unterwegs – Auf den Spuren**

*(Aktuelle Beschreibung des Frontabschnittes zwischen Pustertal, Kanaltal und Isonzo in drei Bänden, jeweils mit kleinem Begleitheft zu Mitnehmen –*


*Zusätzlich als Ergänzungsband die Autobiographie von Walther Schaumann)*



**3235/024 Schaumann, Gabriele / Schaumann, Walther - Unterwegs zwischen Krieg und Frieden** (Autobiographie von Walther Schaumann ergänzt von seiner Frau Gabriele und einigen Dolmitenfreunden - Vom Soldat im Zweiten Weltkrieg, Offizier im Bundesheer zum Gründer der "Friedenswege"), 352 S., zahlreiche Farbfotos, 24,0 x 17,0 cm, gebunden 2006, EUR 21,90


**3235/021 Schaumann, Gabriele / Schaumann, Walther - Unterwegs vom Pustertal zum Plöckenpaß** (Auf den Spuren der Karnischen Front 1915-1917 – Tourenvorschläge und Historische Ereignisse), zahlreiche sw- und Farbfotos, Dokumente, 24,0 x 17,0 cm, gebunden, 256 S., 1/2003

EUR 32,00



**3235/040 Buchreihe: Heinz von Lichem – Gebirgskrieg 1914-1915**

*(Erstmals im letzten Jahrhundert in drei Einzelbänden erschienen, stehen im Vordergrund der nun als Set im Schubert neu aufgelegten Sonderedition die militärischen Ereignisse, ergänzt mit Beschreibungen, mit denen man die Schauplätze noch finden kann)*




**3235/022 Schaumann, Gabriele / Schaumann, Walther - Unterwegs vom Plöckenpaß zum Kanaltal** (Auf den Spuren der Karnischen Front 1915-1917 - im östlichen Teil - Tourenvorschläge, Karnischer Höhenweg, Traversata Camica, Museum Plöcken, Kleiner Pal, Cellon-Stollen), Fotos, Dokumente, 24,0 x 17,0 cm, gebunden, 256 S., 1/2004

EUR 32,00

**3235/040 Von Lichem, Heinz - Gebirgskrieg 1915-1918 (Drei Bände im Schubert)** (Der Gebirgskrieg vom Ortler bis zum Isonzo - Topographie, Kämpfe, Truppen, Ausrüstung, Waffen u.a.), durchgehend sw-Abbildungen, 131 sw-Abbildungen, 19,0 x 13,5 cm, gebunden, 1120 S., Sonderedition/2018, Set 3 Bände zusammen EUR 49,00

**Einzelbeschreibung der Bände (nur als Set erhältlich)**



**3235/023 Schaumann, Gabriele / Schaumann, Walther - Unterwegs zwischen Save und Soca** (Auf den Spuren der Isonzofront 1915-1917 - Tourenführer mit ausführlichen Beschreibungen des Geschehens), 15 Karten, Faksimile, 86 Tourenvorschläge, Farbabbildungen, 24,0 x 17,0 cm, gebunden, 344 S., 2/2002

EUR 32,00

**3235/041 von Lichem, Heinz - Gebirgskrieg 1915-1918 - Band 1: Ortler - Adamello - Gardasee** (Topographie, Kämpfe, Truppen, Ausrüstung, Waffen u.a.), 131 sw-Abbildungen, 19,0 x 13,5 cm, gebunden, 356 S., Sonderedition/2018 (Nur im Set)

**3235/042 von Lichem, Heinz - Gebirgskrieg 1915-1918 - Band 2: Die Dolomitenfront - Von Trient bis zum Kreuzbergsattel** (Topographie, Kämpfe, Truppen, Ausrüstung, Waffen u.a.), 113 sw-Abbildungen, 19,0 x 13,5 cm, gebunden, 384 S., Sonderedition/2018 (Nur im Set)

**3235/043 von Lichem, Heinz - Gebirgskrieg 1915-1918 - Band 3: Karnische und Julische Alpen, sowie Isonzofront und Vorstoß zur Piave** (Topographie, Kämpfe, Truppen, Ausrüstung, Waffen u.a.), 80 sw-Abbildungen, 19,0 x 13,5 cm, gebunden, 384 S., Sonderedition/2018 (Nur im Set)

**3235/070 Buchreihe: Hans-Dieter Hübner – Unterwegs auf historischen Spuren**  
*(Eine sehr aktuelle Reihe im Digitaldruck mit sehr ausführlichen historische Beschreibungen)*



**3235/061 Hübner, Hans-Dieter - Unterwegs auf historischen Spuren - Band 1: Rund um den Pasubio**, farbige Karten und Abbildungen, 21,0 x 14,8 cm, Paperback, 392 S., 1/2010 EUR 26,90




**3236/062 Hübner, Hans-Dieter - Unterwegs auf historischen Spuren - Band 2** (Auf den Hochebenen von Folgaria und Fiorentini, Laghibecken und im Posinital), farbige Karten und Abbildungen, 21,0 x 14,8 cm, Paperback, 392 S., 1/2013 EUR 31,90




**3235/063 Hübner, Hans-Dieter - Unterwegs auf historischen Spuren - Band 3** (Von den Hochebenen Lavarone-Vezzena nach Lusern bis zu den Sieben Gemeinden), farbige Karten und Abbildungen, 21,0 x 14,8 cm, Paperback, 372 S., 1/2016 EUR 28,99


**5995/100 Buchreihe: Buchdienst Südtirol – Schrifteneihe zur Zeitgeschichte Tirols**  
*(Die Reihe behandelt verschiedene Aspekte der Tiroler Geschichte, wobei zum Thema Gebirgskrieg die unten genannten Titel, die auch als Tourenführer genutzt werden können, noch lieferbar sind).*




**5995/118 Striffler, Robert - Der Minenkrieg in Tirol 1917** (Colbricon - Buso del Oro - Marmelada - Dokumente der Ereignisse und Wanderführer) (Schriftenreihe zur Zeitgeschichte Tirols - Bd 8), 35 Karten, 95 Abbildungen, 20,8 x 14,5 cm, gebunden, 253 S., 1988 EUR 12,90




**5995/119 Striffler, Robert - Minenkrieg in den Dolomiten 1915-1917** (Kleiner Lagazoui - Schreckenstein - Dokumentation der Ereignisse und Wanderführer) (Schriftenreihe zur Zeitgeschichte Tirols - Band 9), Karten, sw- / Farbabbildungen, 21,0 x 15,0 cm, gebunden, 480 S., 1993 EUR 21,90




**5995/120 Striffler, Robert - Minenkrieg in Ladinien 1915-1916** (Col di Lana - Dokumentation der Ereignisse und Wanderführer) (Schriftenreihe zur Zeitgeschichte Tirols - Band 10), Karten, 130 Abbildungen, 21,0 x 15,0 cm, gebunden, 332 S., 1996 EUR 19,90



**5995/121 Striffler, Robert - Minenkrieg in Ladinien 1916-1917** (Monte Sief - Dokumentation der Ereignisse und Wanderführer) (Schriftenreihe zur Zeitgeschichte Tirols - Band 11), Karten, 167 sw- / 51 Farbabbildungen, 21,0 x 15,0 cm, gebunden, 482 S., 1999 EUR 25,90



**5995/122 Striffler, Robert - Der Minenkrieg auf dem Monte Cimone 1916-1918** (Dokumentation der Ereignisse und Wanderführer) (Schriftenreihe zur Zeitgeschichte Tirols - Band 12), Karten, 151 sw- / Farbabbildungen, 21,0 x 15,0 cm, gebunden, 344 S., 2001 EUR 21,90

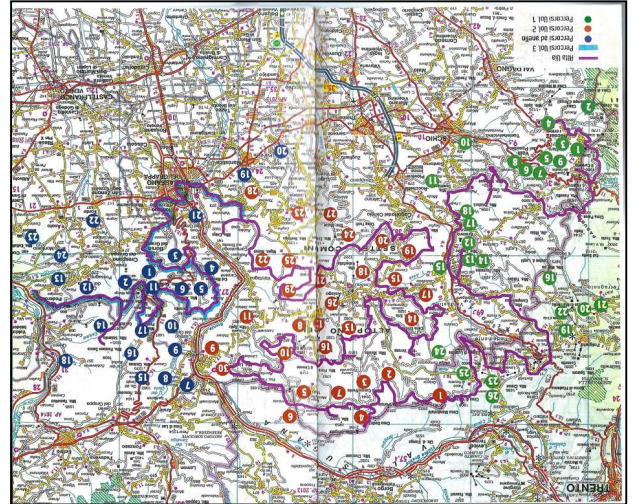


**5995/124 Striffler, Robert - Von Fort Maso bis Manazzo** (Bau- und Kriegsgeschichte der italienischen Forts und Batterien 1883-1916) (Schriftenreihe zur Zeitgeschichte Tirols - Band 14), Karten, 288 Abbildungen, 21,0 x 15,0 cm, gebunden, 365 S., 1./2004 EUR 26,90

**3235/070 Buchreihe von Dario Favrin –**

**Tra i Monti della Grande Guerra 1915-1918**


*(Sehr modern aufgemachte Rad- und Wanderführer in italienischer Sprache, die sich hervorragend für Exkursionen im gesamten Bereich zwischen Monte Pasubio und Monte Grappa eignen. Die Aufteilung zwischen den drei Bänden ist aus der folgenden Karte gut ersichtlich)*



**Kartenübersicht zu den Bereichen der drei Titel**




**3235/071 Favrin, Dario - Tra i Monti della Grande Guerra 1915-1918 e non solo Dal Monte Pasubio al Monte Grappa - Vol. 1 Itinerari dal Monte Pasubio al Passo Vezzena** (Wanderungen, Radtouren, Skitouren), Karten und Abbildungen, 19,5 x 12,0 cm, Paperback, 198 S., 2015 EUR 12,00



**3235/072 Favrin, Dario - Tra i Monti della Grande Guerra 1915-1918 e non solo Dal Monte Pasubio al Monte Grappa - Vol. 2 Altopiano di Asiago dal Passo Vezzena a Bassano del Grappa** (Wanderungen, Radtouren, Skitouren), Karten und Abbildungen, 19,5 x 12,0 cm, Paperback, 239 S., 2016 EUR 14,00




**3235/073 Favrin, Dario - Tra i Monti della Grande Guerra 1915-1918 e non solo Dal Monte Pasubio al Monte Grappa - Vol. 3 Da Bassano del Grappa al Fiume Piave con le Colliune Pedemontane (Wanderungen, Radtouren, Skitouren), Karten und Abbildungen, 19,5 x 12,0 cm, Paperback, 216 S., 2017 EUR 12,00**




**3235/076 De Cassan, Walter / Zanolli, Renato - Dolomiti in Guerra – Vol 1 (Camminamenti, Trincee, Postazioni, Vie ferrate - Marmolada, Valle del Biois, Fodom, Col di Lana, Passo Sella, Passo Pordoi, Val Gardena), farbige Karten und Abbildungen, 19,5 x 12,0 cm, Paperback, 192 S., 1/2013 EUR 9,50**


**3235/074ff Buchreihe von De Bastiani - Forti e trincee & Dolomiti in Guerra**  
*(Restbestrände von kleinen Tourenführern für den Bereich Marmolada bis Karnischer Kamm mit farbigen Tabacco-Kartenausschnitten, Beschreibungen der Routen, Museen, Rifugios, und Stellungen sowie ausführliche Berichte zum Kriegsgeschehen und vielen Originalabbildungen aus der Kriegszeit)*




**3235/077 Pinna, Giacomo / Zanolli, Renato - Dolomiti in Guerra – Vol 2 (Camminamenti, Trincee, Postazioni, Vie Ferrate - Tre Cime di Lavaredo, Croda Rossa, Comelico, Monte Peralba, Passo Volaja, Freikofler e Pal Piccolo, Zona Carnia), farbige Karten und Abbildungen, 191 S., 19,5 x 12,0 cm, Paperback, 2013 EUR 9,50**



**3235/074 De Nes, Lio / Zanolli, Renato - Forti e trincee Vol. 1 (Postazioni e musei all'aperto sulle Dolomiti dintorni dall'Alta Pusteria alla Carnia), (Centro Cadore, Val del Boite, Zoldano, Alta Pusteria, Landro, Croda Rossa, Tre Cime de Lavaredo, Zona Carnia), farbige Karten und Abbildungen, 19,2 x 12,0 cm, Paperback, 160 S., 2014 EUR 6,90**



**3235/078-R Dalago, Franz / Zanolli, Renato - Percorsi di Guerra sul Fronte delle Dolomiti (1) (Camminamenti, Trincee, Postazioni, Vie Ferrate - Marmolada, Col di Lana, Settsass, Sass di Stria, Lagazuoi, Cinque Torri, Tofane), farbige Karten und Abbildungen, 208 S., 19,5 x 12,0 cm, Paperback, 2012 EUR 9,50**




**3235/075 Zagonel, Edoardo / Zanolli, Renato - Forti e trincee Vol. 2 (Postazioni e musei all'aperto sulle Dolomiti e dintori dall'Agordino all'Altopiano di Asiago) (Cinque Torri, Lagazuoi, Sass di Stria, Col di Lana, Agordino, Marmolada, Val di Fassa, Val di Fiemme, Altopiano di Asiago), farbige Karten und Abbildungen, 19,2 x 12,0 cm, Paperback, 160 S., 2014 EUR 6,90**


**3235/080 Buchreihe: Nuova Collana von DBS –**

**Le formiche**


*(Neue italienische Tourenführer, von denen einige nur Routen auf den Spuren des Weltkrieges beschreiben)*



**3235/082 Le formiche 2 - Salvini, Paolo - 1915-1917 La Grande Guerra sa Sappada alle Tre Cime** (Storia, racconti e itinerari - Tourenführer mit 20 Routen und Museumsbeschreibungen), sw- und Farbabbildungen, farbige Kartenausschnitte, 18,0 x 12,4 cm, gebunden, 187 S., 1/2015 EUR 13,00



**3235/085 Le formiche 5 - Donetto, Fabio - Monte Grappa** (Ventuno itinerari lungo il fronte italo-austriaco 1917-1918 con note storiche, naturalistiche e culturale - Tourenführer), durchgehend sw- und Farbabbildungen, farbige Kartenausschnitte,, 18,0 x 12,4 cm, gebunden, 154 S., 1/2016 EUR 13,00



**3235/087 Le formiche 7 - Donetto, Fabio - Forti e Postazioni delle Grande Guerra** (30 itinerari scelti in Pasubio, Altipiani, Valsugana, Lagorai, Dolomiti, Monte Grappa - Tourenführer), durchgehend sw- und Farbabbildungen, farbige Kartenausschnitte, 17,5 x 12,0 cm, Paperback, 174 S., 1/2016 EUR 10,00