


Österreich-Ungarn - Handelsflotte




1489/211(A) Aichelburg, Wladimir - Die Handelsschiffe Österreich-Ungarns im Weltkrieg 1914-1918 (Dokumentation aller österreichisch-ungarischen Handelsschiffe, die sich am Kriegsgeschehen beteiligten), 180 Abbildungen, Skizzen, 26,5 x 22,5 cm, gebunden, 160 S., 1/1988

Antiquarische Titel EUR 18,80



1489/511 Gatscher-Riedl, Gregor - Alt-Österreich auf Hoher See (Das Flottenalbum des Österreichischen Lloyd - Bilder und Verkehrsgeschichte aus Österreichs maritimer Vergangenheit), großformatige sw- und Farbbildungen, Anlagen, 21,0 x 29,0 cm, Querformat, gebunden, 123 S., 1/2017

EUR 29,90



1489/512 Gatscher-Riedl, Gregor - Rot-weiß-rot über den Atlantik (Die Austro-Americana Schifffahrt - Über zwanzig Jahre Liniendienst von Triest nach den USA), durchgehend Abbildungen, 22,0 x 24,5 cm, gebunden, 252 S., 1/2019


EUR 29,90

Österreich-Ungarn – Hafenstädte und Hafenfestungen



1489/513 Gatscher-Riedl, Gregor - Die k.u.k. Adria in Farbe (Bilder einer Reise ans Meer um 1900 mit seltenen Farbbildern auf den Spuren zwischen Grado und Montenegro), 23,0 x 29,0 cm Querformat, gebunden, 208 S., 1/2018

EUR 29,90




1489/514 Gatscher-Riedl, Gregor - Triest - K.u.k. Sehnsuchtsort und Altösterreichs Hafen zur Welt (Historische Abbildungen sowohl von der Stadt um die Jahrhundertwende als auch von Zivil- und Kriegsschiffen der k.u.k. Marine), 21,0 x 21,0 cm, gebunden, 220 S., 2/2017

EUR 26,90




1488/511 Severino, Gerardo / Sancimino, Federico - Finanzieri di Mare a Trieste (Dall'Aquila Asburgica al Tricolore Italiano 1829-2016) (Dokumentation über die Schiffe und die Geschichte von 13 Organisationen seit 1829), sw- /Farbabbildungen, Zeichnungen, 21,0 x 23,0 cm, Paperback, 232 S. 1/2016

EUR 29,00



1489/611 Winkler, Dieter - Der k.(u.) k. Marinefriedhof in Pola und seine Geschichte (Am 2.Oktober 1862 im Stadtteil San Policarpo eingeweiht und am 3.Mai 1997 nach Renovierung eingeweiht), Anhang: Totenbuch von 1918 u.a., über 150 Abbildungen, 30,0 x 21,0 cm, gebunden, 116 S.,


EUR 30,00




1489/711 Donko, Wilhelm Maximilian - Pola / Pula (Ein historischer Reiseführer durch den ehemaligen Hauptkriegshafen von Österreich-Ungarn in Istrien Luftbilder, Karten, Pläne, historische Abbildungen 21,0 x 14,8 cm, Paperback, 438 S., 1/2015 EUR 25,00



1489/712 Donko, Wilhelm Maximilian - Österreichische Marinedenkmäler (Ein historischer Reiseführer zu den Marinedenkmälern der k.(u.)k. Kriegsmarine in aller Welt - Nach Orten geordnet), sw-Abbildungen, 21,0 x 14,8 cm, Paperback, 528 S., 2/2019 EUR 28,00



3964/831-R Gerstenberger, Erwin - Festung Pola (Die Verteidigungsanlagen des k.(u.)k. Hauptkriegshafens 1823-1918), 130 sw-Abbildungen, 28,5 x 21,5,cm, gebunden, 192 S., 1./2003, Restexemplare auf Anfrage



3964/841 Zsupanek, Norbert - Befestigungen, Militärbauten und Anlagen im Raum Cattaro (Kotor) (Mit umfangreicher historischer Einführung), Skizzen, Karten, zahlreiche Abbildungen, 19,3 x 14,8 cm, gebunden, 288 S., 1./2009 EUR 39,00